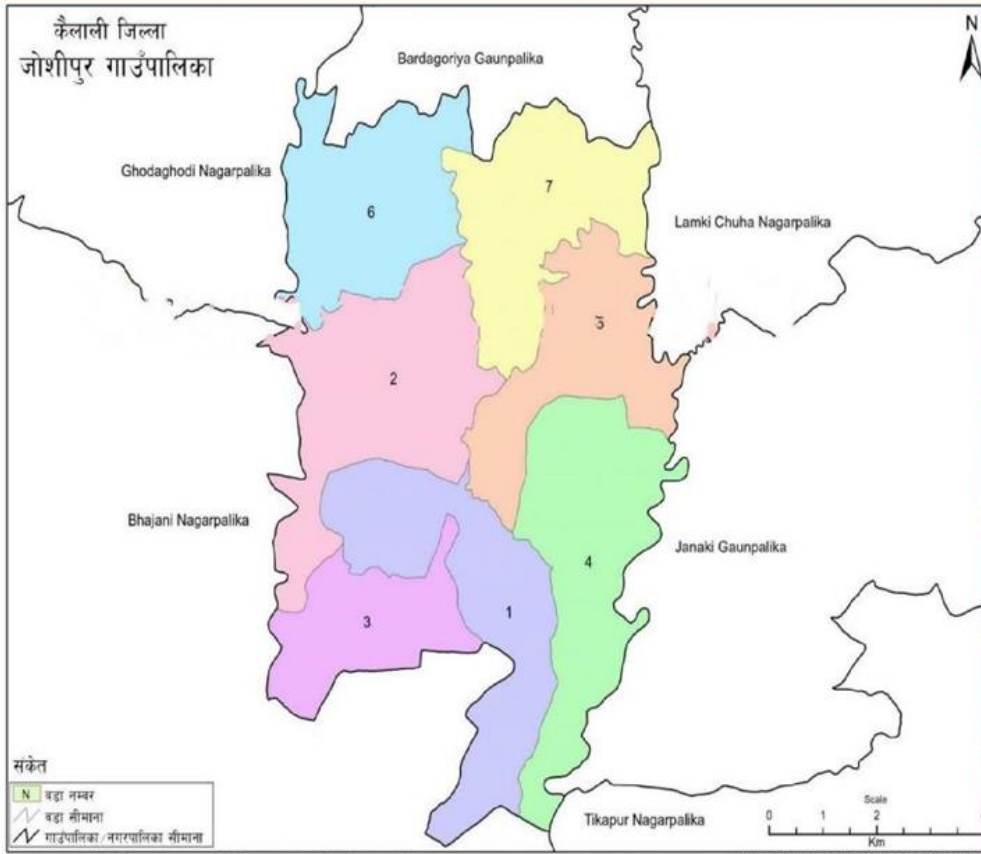


जोशीपुर गाउँपालिकाको विपद् पूर्वतयारी तथा प्रतिकार्य योजना २०७९ पहिलो अध्यावधिक २०८१

जोशीपुर गाउँपालिका

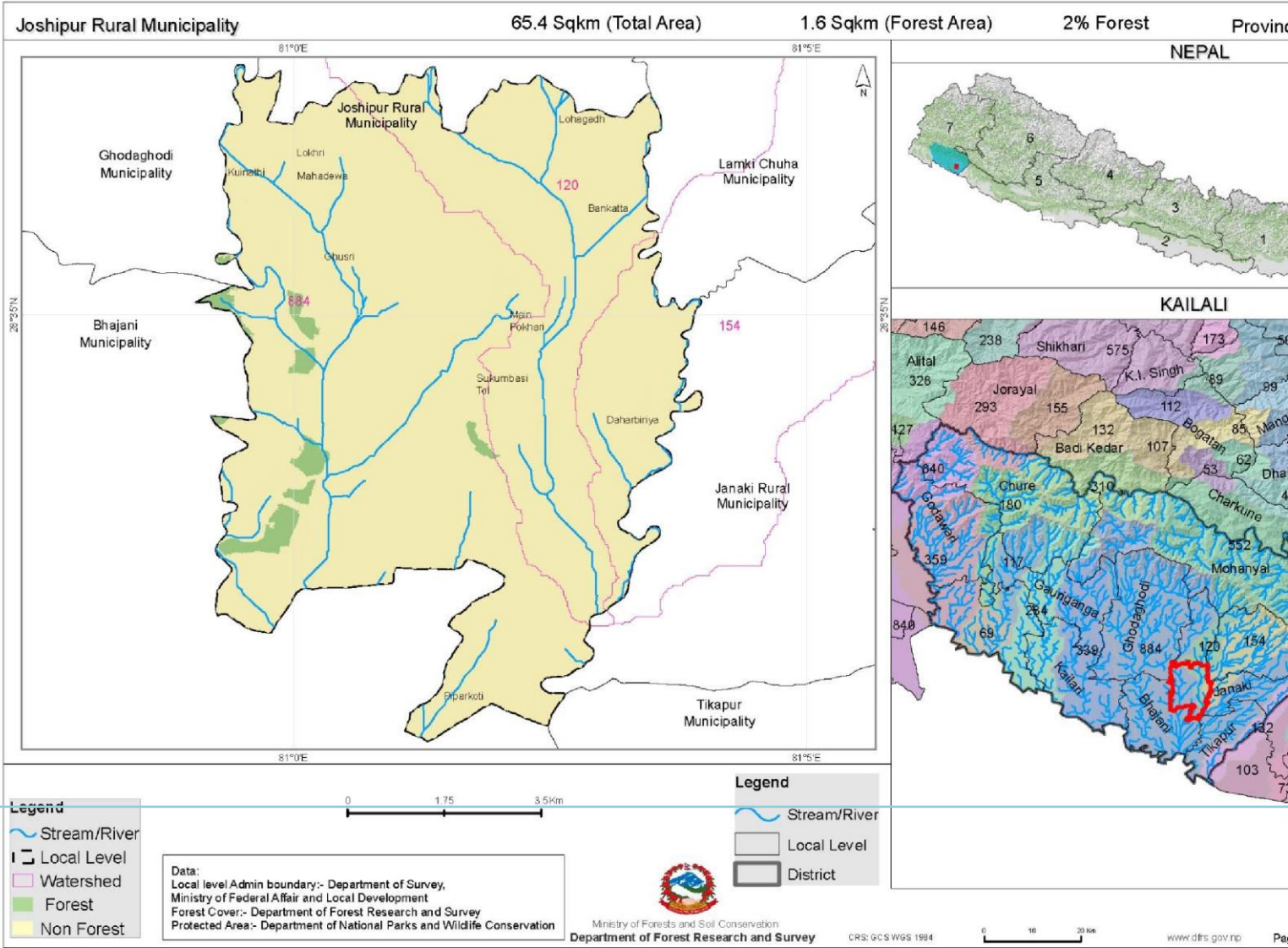
कैलाली



-  समन्वय सूचना, व्यवस्थापन, खोज तथा उद्धार
-  खाद्य सुरक्षा
-  आपतकालीन आश्रय स्थल तथा गैह्र खाद्य सामग्री
-  स्वास्थ्य तथा पोषण
-  आपतकालिन शिक्षा
-  संरक्षण
-  खानेपानी, सरसफाई र स्वच्छता प्रवर्धन



जोशीपुर गाउँपालिका,
गाउँ कार्यपालिकाको कार्यालय
सुदूरपश्चिम प्रदेश कैलाली
नेपाल



दस्तावेज : स्थानीय पूर्व तयारी तथा प्रतिकार्य योजना २०७९ अध्यावधिक २०८१

:

प्रकाशक : स्थानीय विपद व्यवस्थापन समिति, जोशीपुर गाँउपालिका, कैलाली

प्रकाशन मिति : २०८१

सर्वाधिकार : जोशीपुर गाँउपालिका, जोशीपुर कैलाली

सहयोग : जोशीपुर गाँउपालिकाको कार्यालय



जोशीपुर गाँउपालिका
गाँउ कार्यपालिकाको कार्यालय
जोशीपुर कैलाली
सुदूर पश्चिम प्रदेश, नेपाल



दुई शुभकामना

कैलाली जिल्लाको तराई क्षेत्रमा रहेको यस गा पा को पूर्वमा पथरैया नदि, घैला नाला र पश्चिममा रहेको काडाँ नदि सक्टी जस्ता खोलानाला भएको भू भाग रहेकोले बढी जसो बाढी डुवान हुने प्राकृतिक तथा गैरप्राकृतिक विपद्मध्य बाढी, डुवान, आगलागी र हावाहुरी विपद्को अत्याधिक जोखिममा रहेको गाउँपालिका हो विभिन्न प्रकारका विपद्हरूको जोखिम रहेको हुदाँ यस पालिकामा पनि प्राकृतिक तथा गैरप्राकृतिक घटनाहरूका कारण भौतिक आर्थिक तथा सामाजिक विकासमा प्रतिकूल प्रभाव पारिरहेको छ। स्थानीयवासीहरूमा विपद् जोखिमका बारेमा पर्याप्त सूचना, ज्ञानको कमीरहेको सबै विषयतग क्षेत्रमा विपद् जोखिमको पहिचान तथा नक्साकन हुन नसकेको, प्राकृतिक स्रोतसाधनको अभाव, विपद् जोखिम न्युनिकरण र व्यवस्थापनका लागि स्पष्ट कार्ययोजना नभएको र पर्याप्त लगानीमा कमी supporting संघ सस्थाहरू नरहेको आपतकालिन अवस्थाको लागि दक्ष मानव स्रोत साधन उपकरण तथा राहत सामाग्रीको कमी, आपतकालिन अवस्थामा यथाशिघ्र उपयोग गर्न नसकेको कारण विपद् व्यवस्थापनमा चुनौति रहेको छ।

यसै कारण बाढीजन्य प्रकोप तथा गैरप्राकृतिक प्रकोपको कारणले विपद् सिर्जना हुन नदिन आवश्यक पूर्वतयारी गर्न र भइ हालेमा यथाशिघ्र समुचित ढङ्गले व्यवस्थापन गरि कमभन्दा कम क्षति व्यहोर्नु पर्ने गरि राहत उद्धार तथा पुनस्थापनका क्रियाकलापहरूलाई प्रभावकारी बनाउनका निमित्त स्थानीय विपद् व्यवस्थापन समिति जोशीपुरले यस वर्ष पनि पालिकामा रहेका विभिन्न सरकारी तथा गैरसरकारी संघसंस्थाको सहकार्यमा विपद् पूर्वतयारी तथा प्रतिकार्य योजना २०८० लाइ पहिलो अध्यावधिक २०८१ अद्यावधिक गरि प्रकाशन गर्न लागिएको छ।

यो योजना तयार गर्न योगदान पुर्रयाउनु हुने गाउपालिकास्थित सरकारी कार्यालय सुरक्षा निकाय विभिन्न विद्यालय विषयगतशाखा प्रमुखहरू तथा प्रत्यक्ष तथा अप्रत्यक्ष रूपमा सहयोग गर्नुहुने सम्पूर्णलाई विशेष धन्यवाद

अन्त्यमा, विपद् जुनसुकै समयमा आउनसक्ने भएकाले क्षति न्युनिकरण गर्न, पूर्वसतर्क रहन आवश्यक पूर्वतयारी, विपद्मा परेकाहरूको उद्धार गर्न, राहत वितरण तथा पुनस्थापनमा सहयोग गर्न सम्पूर्ण जोशीपुर गा. पाका आम जनसमुदाय, राजनैतिक दल, विभिन्न युवा क्लव, बजार व्यवस्थापन, सरकारी तथा गैरसरकारी संघसंस्था, नागरिक समाज, वडास्तरी विपद् व्यवस्थापन समितिका सदस्य, सामुदायस्तरीय विपद् व्यवस्थापन समितिका सदस्यलाई अनुरोध गर्दै प्रस्तुत योजनाको सफल कार्यान्वयनको लागि हार्दिक शुभकामना व्यक्त गर्दछु।

अध्यक्ष
जोशीपुर गाँउपालिका

विषय सुचि

परिच्छेद १	1
परिचय, योजनाको पृष्ठभूमि र उद्देश्य	1
१.१ जोशीपुर गाँउपालिका को परिचय :	1
१.२ विपद् पूर्वतयारी तथा प्रतिकार्य योजनाको पृष्ठभूमि	9
१.३ योजनाको उद्देश्य	9
१.४ योजना तयारी प्रक्रिया	9
परिच्छेद २	11
विपद् जोखिम र व्यवस्थापनको अवस्था	11
२.१. जोशीपुर गाँउपालिकाको प्रमुख प्रकोपहरू	11
२.२. विभिन्न प्रकोपबाट भएको क्षति	11
२.३. सम्भाव्य प्रकोप तथा सम्भावित प्रभाव क्षेत्र	15
२.४. प्रकोप सम्भाव्य तथा जोखिम विश्लेषण	17
२.५. पूर्व सूचना प्रणाली	18
२.६. कानूनी, नीतिगत तथा संस्थागत व्यवस्था	21
२.७. विषयगत क्षेत्रहरू तथा जिम्मेवार निकाय:	21
(क) समग्र व्यवस्थापन, सूचना, खोज तथा उद्धार	21
(ख) खाद्य तथा कृषि	21
(ग) स्वास्थ्य तथा पोषण	22
(घ) खानेपानी, सरसफाई तथा स्वच्छता प्रवर्द्धन	22
(ड) आपत्कालीन आश्रय तथा गैर-खाद्य सामग्री	22
(च) संरक्षण तथा सुरक्षा	22
(छ) आपत्कालीन शिक्षा :	22
परिच्छेद ३ सामान्य पूर्वतयारी योजना	23
परिच्छेद ४ पूर्वानुमानमा आधारित पूर्वतयारी योजना	33
परिच्छेद ५ आपत्कालीन प्रतिकार्य (कार्यविधि) योजना	40

परिच्छेद ६ बन्दोबस्तीका सामग्री आँकलन तथा आवश्यकताको लेखाजोखा	47
६.१. विषयगत क्षेत्र अन्तर्गत रहेका सामग्रीगत स्रोत/साधनको वर्तमान अवस्था	47
६.२. विपद् प्रतिकार्यका लागि दक्ष जनशक्ति	51
६.३. बन्दोबस्तीको सामग्रीको आँकलन	59
६.४. थप आवश्यकता र अनुमानित लागत	61
परिच्छेद ७ विविध	66
७.१. आर्थिक श्रोत र उपलब्ध हुने विधि	66
७.२. अन्य निकायहरूसँगको समन्वय र सहकार्य	66
७.३. अनुगमन, मूल्याङ्कन तथा सिकाई योजना	66
७.३.१. लक्ष्य र सूचकहरू	66
७.३.२. अनुगमन, मूल्याङ्कन र परिमार्जन	67
७.३.३. क्षमता विकास रणनीति र योजना	68
अनुसूचीहरू	
अनुसूची १. स्थानिय विपद् व्यवस्थापन समिति (परिच्छेद २ सँग सम्बन्धित)	68
अनुसूची २. स्थानिय विपद् व्यवस्थापन उप समिति	70
अनुसूची ३. सर्वेक्षण टोलीका सदस्यहरू (विपद् पश्चात् तत्काल परिचालन हुनका लागि)	70
अनुसूची ४. अनुगमन, मूल्याङ्कन तथा सिकाई जानकारी सङ्कलनको प्राप्ती	71
अनुसूचि ५. दमकल.	72
अनुसूची ६ खोज तथा उद्धार.टोलीका सदस्यहरू (विपद् पश्चात् तत्काल परिचालन हुनका लागि)	72
अनुसूची ७ खानेपानी, सरसफाई तथा स्वच्छता प्रवर्द्धन .टोलीका सदस्यहरू (विपद् पश्चात् तत्काल परिचालन हुनका लागि)	74
अनुसूची ८. विभिन्न समयको पूर्वानुमान र सम्भाव्यता स्तरको	75
प्रारम्भिक द्रुत लेखाजोखा फाराम IRA	78
सन्दर्भ सामग्रीहरू :	85

परिच्छेद १

परिचय, योजनाको पृष्ठभूमि र उद्देश्य

१.१ जोशीपुर गाँउपालिका को परिचय जोशीपुर गाँउपालिका नेपालको सुदूरपश्चिम प्रदेश साविकको सेति अन्चल अर्न्तगत कैलाली जिल्लाको दक्षिण पूर्वी भागमा अवस्थित एक सुन्दर गाँउपालिका हो । संघीय मामिला तथा स्थानिय विकास मन्त्रालयले २०७३ सालमा स्थानीय तह लागु गर्दा कैलाली जिल्ला प्रदेश नं. ७ मा पर्दछ भने यस जिल्लाम १ उपमहानगरपालिका ६ वटा नगरपालिका र ६ वटा गाउँपालिका गरि जम्मा १३ वटा स्थानीय तह रहेका छन । यस जिल्लाका १३ वटा स्थानीय तह मध्येको जोशीपुर गाउँपालिका साविकका वौनिया र जोशीपुर गा.वि.स. मिलाएर जोशीपुर गाउँपालिका घोषणा गरे अनुसार विधिवत रुपमा स्थापना भएको हो । जोशीपुर गाउँपालिकालाई साविकका २ वटा गा.वि.स.लाई नै ७ वटा वडामा विभाजित गरिएको छ ।

यो गाँउपालिकाको पूर्वमा लम्कीचुहा, टिकापुर नगरपालिका र जानकी गाँउपालिका रहेका छन भने पश्चिममा घोडाघोडी नगरपालिका र भजनी नगरपालिका यसै गरी उत्तरमा वर्दगोरिया गाँउपालिका र दक्षिणमा भजनी नगरपालिका रहेका छन । यस गाँउपालिकाको क्षेत्रफल ६५.५७ वर्ग कि.मि रहेको छ । यो गाँउपालिका जिल्ला तथा प्रदेश सदमुकाम धनगढी देखि १०० कि.मि को दुरी मा रहेको छ । भौगोलिक रुपमा सम्पूर्ण भाग तराईमा रहेको सुन्दर यस गाँउपालिकामा धान उत्पादनका हिसावमा राम्रो उत्पादन हुने गाँउ पालिकामा पर्दछ । समुद्री सतहदेखि न्युनतम १४८ मिटर र अधिकत १६२ मिटरको उचाईमा रहेको यस गाँउपालिकाको अधिकाँश भुभाग वनक्षेत्र तथा वुट्यानले ढाकिएको छ ।

राष्ट्रिय जनगणना २०६८ अनुसार। यस गाँउपालिकाको कुल जनसँख्या ३६४५९ रहेको छ जसमध्ये

१८६२५ महिला को सँख्या छ भने १७८३४ जना पुरुषको सँख्या रहेको छ । यस गाँउपालिकामा मुख्य रुपमा थारुहरुको बसोवास रहेको पाईन्छ साथै क्षेत्री ब्राम्हण तथा दलितहरुको समेत बसोवास रहेको छ । जनगणना २०७८ को प्रारम्भिक नतिजा अनुसार यस गाँउपालिकामा जम्मा ७७५१ घरधुरी तथा ७७७५ परिवार सँख्या रहेको र पुरुषको जनसँख्या १७७५४ र महिलाको जनसँख्या १९४३३ जना गरी कुल जम्मा ३७१८७ जना रहेको पाईन्छ ।

जनसंख्याको पेशागत वर्गिकरण गर्दा यस गाँउपालिकामा सबै भन्दा बढी कृषि तथा पशुपालन गर्नेहरुको बाहुल्यता रहेको छ भने यहाँका नागरिकहरुले नोकरी तथा जागीर, उद्योग तथा व्यापार, ज्याला मजदुरी, वैदेशिक रोजगारीलाई व्यवसायिक हिसावले अंगालेको पाइन्छ भने अन्य व्यवसायिक कार्यहरु जस्तै इन्जिनियर,डाक्टर,वकिल,पत्रकार, जस्ता पेशालाई पनि केहि व्यक्तिहरुले आफ्नो जीविकोपार्जनका रुपमा अपनाएको पाइन्छ । कृषि, लघुउद्यम तथा पर्यटन विकासको राम्रो संभावना भएको तर अभ्यास नभएको यस गाँउपालिकाका मानिसहरुको आफ्नै साँस्कृतिक तथा मौलिकता रहेको छ गाँउपालिकामा स्थानीय सरकारद्वारा गाँउपालिकाको कार्यालय, राज्यका अन्य स्थानीय सरकारका विभिन्न विषयगत शाखाहरु (स्वास्थ्य शाखा, शिक्षा शाखा, कृषि शाखा, पशु सेवा शाखा,महिला तथा बालबालिका शाखा) लगायतका कार्यालयहरुले स्थानीय नागरिकलाई आ-आफ्नो सेवा प्रवाह गरिरहेका छन् । लक्षित वर्ग सशक्तिकरण, स्थानीय शासन, लघु उद्यम, गरिवी निवारण, महिला शसक्तिकरण, आधुनिक कृषि प्रणाली लक्षित कार्यक्रम जस्ता विभिन्न विषयगत क्षेत्रमा विकासका साभेदार निकायहरुले आ-आफ्नो क्षेत्रमा काम गरिरहेका छन् । यसका साथै गाँउपालिकामा विभिन्न आमा समुह, कृषक समुह, स्वावलम्बन समुह, लक्षित वर्ग सञ्जाल तथा सहकारी

संस्थाहरुले बचत, ऋण लगायतका वित्तीय सेवा प्रवाह गरिरहेका छन् । स्थानीय निकायमा भर्खर मात्र जनप्रतिनिधी निर्वाचित भएको विद्यमान परिस्थितिमा स्थानीय समुदाय र राजनितिक दलको संयुक्त तथा समन्वयात्मक प्रयासले गाँउपालिकाको योजना तर्जुमा देखि हरेक विकास निर्माणका क्रियाकलापहरु लगायत महत्वपूर्ण निर्णयहरु गर्दा छलफल र सामुहिक तरिकाले गर्ने गरेको देखिन्छ ।

यो जोशीपुर गाँउपालिका विपद्को दृष्टिले पनि जोखिमपूर्ण मानिन्छ । पानीवाढी, आगलागी, खडेरी, हुरीवतास, सर्पदंश, चट्याङ, शितलहर, नदी कटान, डुवान आदि जस्ता प्रकोपको जोखिममा रहेको छ । यस्ता जोखिममा समुदायका अन्य व्यक्ति सँग-सँगै बालबालिकाहरु, शारीरिक रुपमा फरक क्षमता भएका अपाङ्गता, जेष्ठ नागरिक, दीर्घ रोगी तथा सुत्केरी र गर्भवति महिलाहरु लाई समेत लक्षित गरी, विपद् पूर्व, विपद् पश्चात् क्रियाकलापहरु लाई समेत सम्बोधन गरी कार्य गर्नु आवश्यक छ । समुदायमा विपद्सँग जुध्नको लागि स्थानीय विपद् व्यवस्थापन समिति रहेको छ । पालिका स्तरीय वातवरण तथा विपद् व्यवस्थापन उप समिति, पूर्वतयारी तथा प्रतिकार्य उपसमिति, अनुगमन तथा मूल्याङ्कन उपसमिति र लैङ्गिक समानता तथा संरक्षण उपसमिति जस्ता कार्यदलहरु गठन गरिएका छन् । जसले समुदायको विपद्सँग सामना गर्न सक्ने क्षमता बढाउन मद्दत पुऱ्याउनेछ ।

जिल्ला विपद् व्यवस्थापन समिति तथा अन्य सरोकारवाला सरकारी तथा गैरसरकारी संस्थाहरु सँग समन्वय गरी जोखिम न्यूनीकरणका प्रयासहरु तिव्र रुपमा गर्नुपर्ने देखिन्छ । विपद् पूर्वतयारीका क्रियाकलापलाई विकास प्रक्रियामा मूलप्रवाहीकरण गरी विपद् जोखिम व्यवस्थापनलाई प्रभावकारी बनाउन सकेमा जनधनको क्षति कम गर्न सकिन्छ । साथै प्रकोपहरुसँग जुध्नको लागि मानवीय, आर्थिक, भौतिक श्रोत साधनको विकास गरी यस गाँउपालिकालाई विपद् उत्थानशिल पालिकाको रुपमा स्थापित गर्न जरुरी देखिन्छ ।

१.१.१ २०७८ को जनसंख्या वितरणको अवस्था

राष्ट्रिय जनगणना, २०७८ को नतिजाअनुसार गाउँपालिकाको कुल जनसंख्या ३७९८७ रहेको छ भने घरधुरी संख्या ७७५९ रहेको छ । हालको औषत परिवारको आकार ४.८३ जना प्रति परिवार रहेको र लैङ्गिक अनुपात ९९.५ रहेको देखिन्छ । वडागत रूपमा गाउँपालिकाको सबैभन्दा अधिक जनसंख्या वडा नं. ३ मा ६४२३ रहेको छ भने सबैभन्दा न्यून जनसंख्या वडा नं. ७ मा ४५४९ रहेको छ । वर्तमान जनसंख्याको अवस्था हेर्दा राष्ट्रिय जनगणना, २०६८ को नतिजा भन्दा २ प्रतिशतले जनसंख्या वृद्धि भएको र लैङ्गिक अनुपात तथा औषत घरपरिवारको आकार घटेको देखिन्छ । यस सम्बन्धी जोशीपुर गाउँपालिकाको जनसंख्या उमेर समुह तथा लिङ्ग अनुसार विवरण तालिका नं. १ मा प्रस्तुत गरिएकोछ

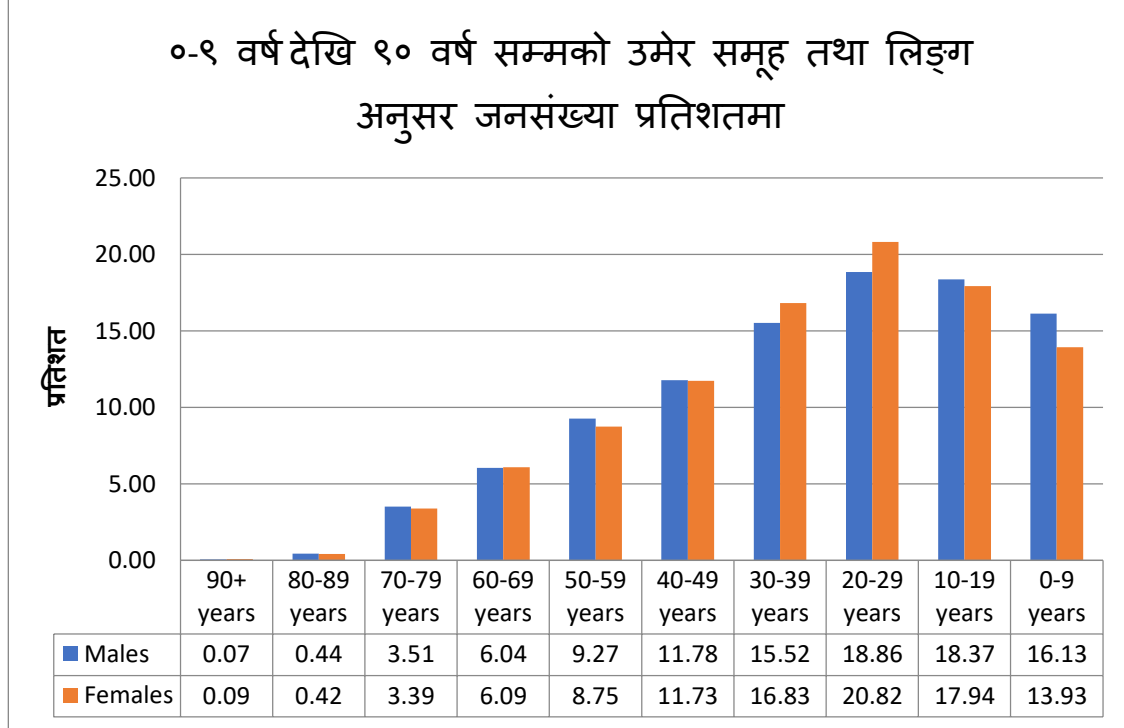
तालिका नं. १

Age Distribution	Males	Females
90+ years	12	17
80-89 years	78	82
70-79 years	624	659

Age Distribution	Males	Females
90+ years	0.1	0.1
80-89 years	0.4	0.4
70-79 years	3.5	3.4

60-69 years	1073	1184
50-59 years	1645	1701
40-49 years	2092	2280
30-39 years	2756	3270
20-29 years	3349	4046
10-19 years	3262	3487
0-9 years	2863	2707

60-69 years	6.0	6.1
50-59 years	9.3	8.8
40-49 years	11.8	11.7
30-39 years	15.5	16.8
20-29 years	18.9	20.8
10-19 years	18.4	17.9
0-9 years	16.1	13.9



स्रोत: राष्ट्रिय जनगणना २०७८ अनुसार

१.१.२ जनसंख्याको अवस्था र गाउँ, टोलबस्तीको अवस्था

यस परिच्छेदमा गाउँपालिकाको जनसांख्यिक अवस्था र गाउँबस्तीलाई देहायका उपशिर्षकहरूमा प्रस्तुत गरिएको छ ।

तालिका नं २ राष्ट्रिय जनगणना २०६८ साल र २०७८ सालको वडागत जनसंख्या र घरधुरी संख्या

२०६८ सालको जनसंख्या						२०७८ सालको जनसंख्या						
वडा नं	घरधुरीको संख्या	जनसंख्या			औषत घरपरिवारको आकार	लैंगित अनुपात	घरधुरी संख्या	जनसंख्या			औषत घरपरिवारको आकार	लैंगित अनुपात
		जम्मा	पुरुष	महिला				जम्मा	पुरुष	महिला		
१	९८९	५५०९	२७४२	२७६७	५.५७	९९.१०	१२७०	५७५६	२७७६	२९८०	४.५३	९३.१५
२	८२३	४८७७	२४१५	२४६२	५.९३	९८.०९	९९२	४८६६	२३३२	२५३४	४.९१	९२.०३

३	१२५४	६४१८	३२२७	३१९१	५.१२	१०१.१ ३	१४२९	६४२३	२९९२	३४३१	४.४९	८७.२०
४	८१७	५०९५	२५२३	२५७३	६.२४	९८०६	९७८	५०७६	२४३२	२५४४	५.१९	९१.९८
५	९३७	५५२६	२६४६	२८८०	५.८८	९१.८८	११५४	५५७८	२६७१	२९०७	४.८३	९१.८८
६	८२३	५१३०	२५२२	२६०८	६.२३	९६.७०	९७०	४९४७	२४१६	२५३१	५.१०	९५.९६
७	७४७	३९०३	१७५९	२१४४	५.२२	८२.० ४	९५८	४५४१	२१३५	२४०६	४.७४	८८.७४

स्रोत २०७८ सालको

जनगणना

१.४ उमेर समूह तथा लिंगको आधारमा जनसंख्या विवरण

जनसंख्यालाई उमेर समूहका आधारमा विभाजन गरी हेर्दा ४ वर्ष मुनिको जम्मा जनसंख्या २७२६ रहेको छ । अन्य उमेर समूह हेर्दा ५ देखि ९ वर्षको जनसंख्या २८४४, १० देखि १४ वर्षको जनसंख्या ३२८४, १५ देखि १९ वर्षको जनसंख्या ३४६५, २० देखि ४९ वर्ष समूहको जनसंख्या १७७९३, ५० देखि ५९ वर्षको जनसंख्या ३३४६, ६० देखि ६९ वर्षको जनसंख्या २२५७ र ७० वर्ष माथीको जनसंख्या १४७२ रहेको छ । लैङ्गिकता र उमेर समूहका आधारमा यस सम्बन्धी वडागत विवरण तालिका नं. ३ मा प्रस्तुत गरिएको छ ।

तालिका नं. ३

उमेर समुह	लिङ्ग र वडानुसार जनसंख्या														जम्मा	प्रतिशत
	१		२		३		४		५		६		७			
	पुरुस	महिला	पुरुष	महिला	पुरुष	महिला	पुरुष	महिला	पुरुष	महिला	पुरुष	महिला	पुरुष	महिला		
४वर्ष मुनिका	२२२	१९१	२०३	१९१	२३२	२३८	१८७	१७८	२३३	११९	१८६	१६७	१६१	१४६	२७२६	७.३३
५-९ वर्ष	२१४	१९९	१७६	१८४	२४७	२७१	१९६	१७१	२२५	२०४	१९५	१८६	१८६	१९०	२८४४	७.६५
१०-१४ वर्ष	२५६	२५४	१९५	१८७	३०८	२९९	२०६	२३१	२५५	२६४	१८७	१९९	२३०	२१३	३२८४	८.३३
१५-१९ वर्ष	२४५	२९३	२१४	२१८	२८३	३८०	१९०	२१३	२२३	२७०	२४३	२२७	२२७	२३९	३४६५	९.३२
२०-२४ वर्ष	२५६	३१६	२२१	२६१	२८३	३५५	२३२	३०४	२३७	३०८	२३८	२७०	१९८	२४८	३७२७	१०.०२
२५-२९ वर्ष	२८४	२८८	२१५	२७३	२६१	३०२	२४४	३०४	२४५	३०१	२५४	२८३	१८१	२३३	३६६८	९.८६
३०-३४ वर्ष	२१९	२७२	२२०	२४५	२०३	२६४	२२४	२४०	२१९	२६५	१९९	२४१	१४५	१७५	३१३१	८.४२
३५-३९ वर्ष	२२२	२३८	१७७	२१०	२१३	२६१	१८४	२२५	१९४	२१६	१८६	२०२	१५१	२१६	२८९५	७.७८
४०-४४ वर्ष	१८८	२१३	१४३	१६७	१७१	२०८	१७३	१७३	१६८	१७३	१७०	१७६	१७१	१६६	२४६०	६.६२
४५-४९ वर्ष	१४२	१५८	१२४	११७	१७६	१८५	१४०	१२६	१०५	१४५	१३०	१४०	९१	१३३	१९१२	५.१४
५०-५४ वर्ष	१४९	१६१	१३५	१४८	१६६	१६७	१३३	१३९	१६९	१६७	१२५	१२१	१११	१०५	१९९६	५.३७

५५-५९ वर्ष	१०४	१२१	८१	९०	१३६	१३०	९९	९७	१०४	९७	६६	७०	६७	८०	१३५०	३.६३
६०-६४ वर्ष	८४	८४	७९	७३	९८	११२	५१	७२	८३	९४	६९	७१	६६	७१	११०७	२.९८
६५-६९ वर्ष	९०	९२	५२	७७	१०५	१२६	८२	६७	८०	१०१	७३	७८	६१	६६	११५०	३.०९
७०-७४ वर्ष	५३	५२	६५	६१	६५	७७	५६	६०	९०	८०	५२	५५	४०	६६	८७२	२.३४
७५-७९ वर्ष	३५	३२	२१	१८	३७	४२	२५	३३	२९	२४	२२	२७	३४	३२	४११	१.११
८०-८४ वर्ष	९	१२	७	६	५	७	६	४	३	४	११	११	१०	१२	१०७	०.२९
८५-८९ वर्ष	३	२	३	७	२	३	३	४	६	३	७	२	३	५	५३	०.१४
९०-९४ वर्ष	१	०	०	१	०	४	०	१	३	०	३	२	१	१	१७	०.०५
९५ वर्ष भन्दा माथि	०	२	१	०	१	०	१	२	०	०	०	३	१	१	१२	०.०३
जम्मा	२७७६	२९८०	२३३२	२५३४	२९९२	३४३१	२४३२	२६४४	२६७१	२९०७	२४१६	२५३१	२१३५	२४०६	३७१८७	१००

स्रोत २०७८ सालको जनगणना

१.१.६गाउँ बस्ती, घरधुरी तथा जनसंख्या विवरण

जोशीपुर गाउँपालिकाभित्र कुल ४९ वटा बस्तीहरू रहेका छन्। वडागत रूपमा हेर्दा वडा नं १, ३ र ४ का केही बस्तीहरू बाढीबाट उच्च जोखिममा रहेका छन्। तालिका नं. ४ मा प्रस्तुत गरिएको छ।

तालिका नं ४ : वडागत बस्ती , घरधुरी र जनसंख्या

वडा नम्बर	बस्तीको नाम										
१	राजीपुर	स्याउले बजार	जोशीपुर	वडहरिया	मगर टोल	लकडमण्डी	खैरेनी भुम्का शिविर	पिपरकोटी	खमरिया	जोशीपुर बजार	जम्म संख्य
२	मुद्धि	लोखरपुर	बरगढी	गढी	ढीकपुर	जोशीपुर बजार	घुसरी	गहदुलपुर			
३	फाँडिया	रामनगर	बन्जरिया	मनिकापुर	हसनपुर शिविर	भित्तरिगा	भंगैया	लक्कड	प्रेमनगर		
वडा नं ४	बाँणी	उत्तर खर्चुवा	भबही	हसिनापुर उत्तर	दहरविरिया	पटाउपुर	कमलपुर	दक्षिण खर्चुवा	हसिनापुर दक्षिण		
वडा नं ५	सिमराना	मैनपोखरी	बनकट्टा								
वडा नं ६	कुमारीबाग	पकरिया गाउँ	महादेवा	सिमरी	लोखरी	रतनपुर	कोनैठी				
वडा नं ७	घैला वैनियाँ	बौनिया	लोहागढ	ऋोखरपुर	घैला वैनियाँ	हजारीबाग	भगतपुर				

स्रोत जनसहभागीतामुलक छलफल /NWASH

१.२ विपद् पूर्वतयारी तथा प्रतिकार्य योजनाको पृष्ठभूमि

नेपालको संविधानले विपद् व्यवस्थापन स्थानीय तहको एकल अधिकारको सूचिक रूपमा सूचिकृत गरेकोछ । संवैधानिक व्यवस्था कार्यान्वयन गर्न संघ, प्रदेश र स्थानीय तहमा नीति। ऐन नियम तथा निर्देशिकाहरू तर्जुमा भएका छन विपद् व्यवस्थापनका लागि केन्द्र देखी समुदाय तहसम्म विभिन्न सस्थागत संरचना गठन गरी क्रियाकलाप रहेका छन । स्थानीय विपद् व्यवस्थापन समिति पनि यस्तै संरचना मध्ये एक हो । स्थानीय तहमा हुने विपद् व्यवस्थापनको सन्दर्भमा यस समितिको महत्वपूर्ण भुमिका रहेको हुन्छ । जोशीपुर गाँउपालिकामा गरीने विपद् पूर्वतयारी तथा प्रतिकार्य सम्बन्धी कार्यलाइ व्यवस्थित र प्रभावकारी ढडबाट सम्पन्न गर्न समितिले यस सम्बन्धी छुट्टै योजना तर्जुमा

गर्नु पर्ने हुन्छ, विद्यमान कानून व्यवस्था अनुरूप स्थानीय तहले विपद् पूर्व तयारी तथा प्रतिकार्य योजना तर्जुमा गर्न आवश्यक छ ।

जोशीपुर गाउँपालिकामा विभिन्न प्राकृतिक तथा गैर-प्राकृतिक प्रकोपहरूबाट प्रभावित हुने गर्छ । जोशीपुर गाउँपालिकाको विपद् जोखिम पार्श्वचित्रमा उल्लेख भए अनुसार बाढीले उल्लेख्य मात्रामा जनधनको क्षति गर्छ । त्यसैगरी, हावाहुरी, कृषि बालीमा हुने रोग-कीरा, आगलागी, खडेरी, पशु रोग, असिना पानी, सडक दुर्घटना जस्ता प्रकोपहरूले पनि नोक्सान गरिरहेको हुन्छ । यस्ता विपद्बाट हुने धनजनको क्षती न्युनिकरण गर्न विपद्कोप्रतिकार्य र पुनर्लाभलाई गति दिन र यसकार्यमा सरोकारवाली विच समन्वयलाई प्रभावकारी बनाउन विपद् पूर्व तयारी तथा प्रतिकार्य योजना तर्जुमा गर्न आवश्यक छ।

स्थानीय सरकार सञ्चालन ऐन, २०७४ को दफा ११ उपदफा (२) र सघीय प्रणाली बमोजिम स्थानीय तहको विपद् व्यवस्थापन अधिकार, जिम्मेवारी र दायित्व बहन गर्न विपद् पूर्वतयारी तथा प्रतिकार्य योजना तर्जुमा मार्गदर्शन, २०६७ (दोस्रो संशोधन २०७६) अनुरूप जिल्ला विपद् व्यवस्थापन समितिको समन्वय तथा नेतृत्वमा जिल्लामा कार्यरत सरकारी तथा गैर सरकारी संघ/संस्था व्यक्ति तथा समुहहरू विपद् को समयमा गरिने खोज तथा उद्धार कार्य, तथा - (Humanitarian Assistance) एवं पुनर्निर्माण र पुनर्स्थापनाको क्षेत्रमा विपद् प्रभावित परिवार तथा व्यक्तिहरूलाई आधारभूत सहयोग गर्न सकिने विषयहरूलाई मध्यनजर गरी विपद् पूर्वतयारी तथा प्रतिकार्य योजना तर्जुमा मार्गदर्शन २०६७ (पहिलो संशोधन २०७६) को आधारमा आधारित रही यो जोशीपुर गाउँपालिकाले विपद् पूर्वतयारी तथा प्रतिकार्य योजना २०७९ लाई पहिलो अध्यावधिक २०८१ तयार गरिएको छ ।

१.३ योजनाको उद्देश्य यो योजनाको प्रमुख उद्देश्य जोशीपुर गाउँपालिकामा विपद् पूर्वतयारी र प्रतिकार्यलाई प्रभावकारी बनाई जनधनको क्षति कम गर्नु रहेको छ । यसका साथै देहाय बमोजिमका विशिष्टकृत उद्देश्यहरू रहेका छन्:

- (क) विपद् प्रतिकार्यका लागि मुख्य जिम्मेवार तथा सहयोगी निकायहरू पहिचान र अद्यावधिक गर्नु ।
- (ख) विपद् प्रतिकार्यका लागि विषयगत क्षेत्रहरूको जिम्मेवारी तथा भूमिका निर्धारण गरी प्रभावकारी विपद् पूर्वतयारी र प्रतिकार्य गर्नु ।
- (ग) विपद् प्रतिकार्यका लागि सामान्य पूर्वतयारी, पूर्वानुमानमा आधारित पूर्वतयारी तथा प्रतिकार्यका क्रियाकलापहरू तय गर्नु ।
- (घ) विपद् प्रतिकार्यका लागि अहिले उपलब्ध स्रोत, साधन र जनशक्तिको लेखाजोखा र सम्भावित विपद्को सामना गर्न आवश्यक क्षमताको आँकलन गर्नु ।

१.४ योजना तयारी प्रक्रिया विपद् पूर्व तयारी तथा प्रतिकार्य योजना मार्गदर्शन २०७६ ले गाउँ नगरपालिकाको स्थानीय विपद् व्यवस्थापन समितिको नेतृत्व र विपद् जोखिम न्युनिकरण तथा व्यवस्थापनको क्षेत्रमा संलग्न निकाय तथा विषयक्षेत्रको सहभागितामा विपद् पूर्वतयारी तथा प्रतिकार्य योजना तर्जुमा गर्नु पर्ने व्यवस्था गरेको छ । सोही व्यवस्था अनुसार जोशीपुर गाउँपालिकाले सहभागितामुलक प्रक्रिया अपनाइ विपद् पूर्वतयारी तथा प्रतिकार्य योजना तर्जुमा तयार पारेको छ । अपनाइका विपद् पूर्वतयारी तथा प्रतिकार्य योजना तर्जुमा गर्दा अवलम्बन गरिएको प्रक्रियागत ढाँचा देहायबमोजिम रहेको छ

(क) जोशीपुर गाँउपालिकाको विपद् व्यवस्थापन समितिको बैठक: विपद् पूर्वतयारी तथा प्रतिकार्य योजना तयार गर्नका लागि स्थानीय विपद् व्यवस्थापन समितिको बैठकबाट ७ वटा विषयगत क्षेत्रहरूको निर्धारण गरेको थियो ।

(ख) आधारभुत अध्ययन स्थानीय विपद् व्यवस्थापन समिति र परामर्शदाताले स्थानी विपद् व्यवस्थापन सम्बन्धीनिती मौजुदा तथा योजनाहरू विपद्का घटना सम्बन्धी तथ्याकं र प्रकासनहरू प्रकोप नक्सा स्थानीय बुद्धिजिविहरूसंगको छलफल अन्य सान्दर्भिक सामाग्रीहरूको पुनरअवलोकन र समिक्षा गरि विपद् व्यवस्थापन जोखिम सम्बन्धि आधारभुत अध्ययन र विश्लेषण गरिएको थियो ।योजना तर्जुका क्रममा देहाय बमोजिमका तथ्याङ्क दस्तावेज प्रकासन अभिलेख अध्ययन तथ विश्लेषण गरिएका थियो ।

1. विपद् पूर्वतयारी तथा प्रतिकार्य योजना तर्जुमा मार्गदर्शन, २०६७ संसोधन २०७६
2. स्थानिय सरकार संचालन ऐन २०७४
3. विपद् जोखिम न्यूनीकरण तथा व्यवस्थापन ऐन, २०७४ (संघीय सरकारबाट पारित)
4. जोशीपुर गाँउपालिकाको विपद् जोखिम न्यूनीकरण तथा व्यवस्थापन ऐन, २०७८
5. जोशीपुर विपद् पूर्वतयारी तथा प्रतिकार्य योजना २०७९
6. जोशीपुर एकीकृत गाउँ वस्तुस्थिति विवरण २०८०
7. स्थानीय विपद् इतिहासबारे स्थानिय स्तरका बुद्धिजिवि, जेष्टनागरिक समाजसेवी जनप्रतिनिधिहरू संगको छलफल
8. विपद्संग सम्बन्धित प्रतिवेदन

(ग) विषयगत क्षेत्रहरूको बैठक: विषयगत क्षेत्र अन्तर्गत पर्ने सरोकारवाला निकायहरूको पहिचान, सामान्य पूर्वतयारी योजना, पूर्वानुमानमा आधारित पूर्वतयारी योजना, आपत्कालीन प्रतिकार्य योजनाका गतिविधिहरू, विषयगत क्षेत्रसँग सम्बन्धित रही स्रोतहरूको आँकलन, आवश्यकताको लेखाजोखा आदि विषयहरूमा छलफल गर्न स्थानिय विपद् व्यवस्थापन समितिको आयोजनामा बैठकहरू सञ्चालन गरिएको थियो ।

(घ) विपद् पूर्वतयारी तथा प्रतिकार्य योजनाको मस्यौदा तयार: विषयगत क्षेत्रहरूको छलफल र द्वितीय स्रोतबाट संकलन गरिएका सूचनाहरू संश्लेषण एवं विश्लेषण गरी जोशीपुर गाँउपालिकाको विपद् पूर्वतयारी तथा प्रतिकार्य योजनाको मस्यौदा तयार गरियो ।

(ङ) पृष्ठपोषण संकलन र अन्तिम मस्यौदा तयारि: विपद् पूर्वतयारी तथा प्रतिकार्य योजनाको मस्यौदामा विभिन्न सरोकारवाला निकाय, संघ संस्था र व्यक्तिहरूको सुझाव लिइएको थियो ।

स्थानीय विपद् व्यवस्थापन समितिले पुनरावलोकन गरी समितिका सदस्यहरू र विषयगत क्षेत्रका सदस्यहरूको सुझाव समावेश गरी विपद् पूर्वतयारी तथा प्रतिकार्य योजना २०७९ अध्यावधिक २०८१ लाई अन्तिम रूप दिईएको हो ।

परिच्छेद २

विपद् जोखिम र व्यवस्थापनको अवस्था

१ जोशीपुर गाउँपालिकाको प्रमुख प्रकोपहरू: जोशीपुर गाउँपालिकाको विद्यमान प्रमुख प्रकोपहरूमा बाढी, भूकम्प, हावाहुरी, आगलागी, सुख्खा/खडेरी, असिनापानी, चट्याङ, सडक दुर्घटना, माहामारी, कृषिरोग, पशुरोग नदि कटानी आदि पर्ने भएको हुँदा जोशीपुर गाउँपालिकाको प्रकोप जोखिम स्तरीकरण र गाउँपालिकाको ऐतिहासिक समयरेखा बारे वडास्तरीय जनसहभागिताबाट डाटा संकलन गरि तालिकामा देखाइएको छ ।

तालिका नं ५ जोशीपुर गाउँपालिकाको प्रकोप स्तरीकरण

प्रकोप	बाढी	आगलागी	हावाहुरी	डुवान	कृषि/पशु रोग	माहारी	चट्याङ	सडक दुर्घटना	शितलहर	नदि कटानी
बाढी		बाढी	बाढी	बाढी	बाढी	बाढी	बाढी	बाढी	बाढी	बाढी
आगलागी			हावाहुरी	डुवान	आगलागी	आगलागी	आगलागी	आगलागी	आगलागी	आगलागी
हावाहुरी				हावाहुरी	हावाहुरी	हावाहुरी	हावाहुरी	हावाहुरी	हावाहुरी	हावाहुरी
डुवान					कृषि/पशु रोग	माहारी	डुवान	सडक दुर्घटना	डुवान	डुवान
कृषि/पशु रोग						कृषि/पशु रोग	कृषि/पशु रोग	कृषि/पशु रोग	शितलहर	नदि कटानी
माहारी							चट्याङ	सडक दुर्घटना	शितलहर	माहारी
चट्याङ								सडक दुर्घटना	शितलहर	नदि कटानी
सडक दुर्घटना									शितलहर	नदि कटानी
शितलहर										शितलहर
नदि कटानी										
जम्मा	१०	७	८	४	५	३	२	४	६	४
स्तर	१	३	२	४	५	८	९	६	४	७

२.२ .विगतका विपद्को विश्लेषण: अवस्ताअनुरूप विभिन्न प्रकोपबाट भएको क्षति: जोशीपुर गाँउपालिकाको विपद्को अवस्था विश्लेषण गर्दा सबै भन्दा बढी क्षति बाढीले गरेको छ, जसको पुनरावृत्ति पनि उच्च छ । मूलतः बाढीले घर डुवान पशु पन्छी बगाउने वन क्षेत्र क्षति गर्ने खेतियोग्य जमीन डुवानमा परि लगाएको बाली नष्ट गर्ने गरेको छ । यसबाट मानिसहरू अस्थायी वा स्थायी रूपमा विस्थापित हुने अवस्था हुन्छ । वर्षेनी बाढीबाट कम्तीमा ३५०० घरपरिवार प्रभावित हुने गर्दछन । बाढी बाहेक हावाहुरी, जंगली जनावर आतङ्क, सुख्खा/खडेरी, आगलागी, चट्टयाड, सडक दुर्घटना, महामारी आदि प्रकोपबाट पनि क्षति भएको देखिन्छ । विभिन्न वर्षमा आगलागीका र हावाहुरीले सामान्य रूपमा हरेक वर्ष असर गर्ने गरेको छ । खडेरी/सुख्खापन दिन प्रति दिन बढ्दै गएको साथै पानीको माग बढे अनुरूप आपूर्ति हुन नसकेको अवस्था छ । खडेरीले यस गाँउपालिकामा पुऱ्याएको असर, प्रभावहरू समुदायले भनेका आधारमा मात्र प्रस्तुत गरिएका छन् । तसर्थ, सुख्खा/खडेरी र पानीको यथार्थ अवस्था बारेमा थप अध्ययन, अनुसन्धान हुन आवश्यक बाढीका कारण मानविय क्षति , खेतियोग्य जमिन बगर हुने, गोरु , बाखा, भैसि क्षति गर्ने गरेको हुन्छ त्यसैगरि तरकारी अन्न बाली र पशुचौपायाहरूमा रोग कीराको समस्या हुने गर्दछ,।

यस जोशीपुर गाउँपालिकामा अधिकांस घरहरू हावाहुरीले घरका छानाहरू उडाउने छानामा रुखहरू ढल्ने ,बालीहरूलाई क्षती पुगाउने सुक्का खडेरीको कारणले गाउँघरमा आगलागी का कारण पशुचौपाया ,अन्न, घरगोठ जलेर नस्ट हुने साथै विभिन्न समयमा चटरयाडले परेर जान धनको क्षती हुने गर्दछ ।

त्यसकारण यस पालिकामा घटेका मानविय तथा प्राकृतिक गैरप्राकृतिक विपद्को घटनाहरूको ऐतिहासीक समय रेखा सोको प्रभाव र प्रभावित क्षेत्र पूर्वतयारी तथा प तिकार्यका लागि गरिएको प्रयासलाई तलको तालिकामा प्रस्तुत गरिएको छ। साथै विपद्का घटनाहरूको ऐतिहासिक समय रेखा तयार गर्दा वडास्तरका स्थानीय जानकारहरूसंगको छलफलबाट सूचना संकलन गरिएको हुँदा यस्ता विवरणलाई आधिकारीक तथ्यांक मान्न नसकिए पनि यसले विपद् घटना र प्रभाव सम्बन्धि केही मात्रामा सूचना प्रदान गर्दछ ।

२.२.१ विपद्को ऐतिहासिक समय रेखा

यस जोशीपुर गाउँपालिकाको विगतको विभिन्न समयमा घटेका प्राकृतिक तथा गैरप्राकृतिक विपद्का घटनाहरूको ऐतिहासीक समयरेखा सो को प्रभाव र प्रभावित क्षेत्रमा अन्तर्गत विगतमा विभिन्न समय र स्थानमा घटेका प्राकृतिक तथा मानवजन्य विपद्का घटनाहरूको ऐतिहासिक समय रेखा त्यसको प्रभाव र प्रभावित क्षेत्र जनधनको क्षती बारे तल तालिकामा देखाएको छ । विपद्का घटनाहरूको ऐतिहासिक समय रेखा तयार गर्दा वडा स्तरिय जनकारहरू सँग छलफलबाट सूचना संकलन गरिएको हुँदा त्यस्ता डाटाहरूलाई आधिकारीक मान्न नसकियता पनि यसले विपद् घटना र प्रभाव सम्बन्धी केही सूचना प्रदान गर्दछ ।

तालिका नं ६ प्रकोपको ऐतिहासीक समय रेखा

प्रकोप	साल महिना	घटना	स्थान	भैतिक	मानविय
बढी	२०६१	पथरैया नदि, काडाँ नदि घैला नाला,र सुक्टी नाला	वडा नं १ ३ ४ ५ २ ७ नं वडा सम्मका प्राय सबै वस्ती राजीपुर खैरेनी शिविर पिपरकोटी बडहरिया ठीकपुर लोखरपुर मुद्धी भत्तरिया फाँडिया भंगैया बाँणी	२० घर पूर्णरूपमा क्षती भएका ५५ घरमा प्रभावित ४००देखि ५०० विघा जमिन डुवानमा १५ लाख भन्दा बढिको क्षती	

			हसिनापुर भुवही बनकट्टा लोहागढ घैला र धैरेनी		
बाढी	२०६३	पथरैया नदि, काडाँ नदि घैला नाला,र सुकटी नाला	१ ३ ४ वडाको पिपरकोटी खैरेनी शिविर हसनपुर फाँडिया बाँणी र हसिनापुर भुवही	१५ घरमा क्षती ५० घरभन्दा बढी घरपरिवार प्रभावित १०० देखि २०० जमिन डुवानमा १० लाख भन्दा बढीको क्षती	
बढी	२०६५ साल	पथरैया नदि, काडाँ नदि घैला नाला,र सुकटी नाला			
बढी	२०६८	पथरैया नदि, काडाँ नदि घैला नाला,र सुकटी नाला			
बढी	२०७६	पथरैया नदि, काडाँ नदि घैला नाला,र सुकटी नाला	१ ३ ४ वडाको पिपरकोटी खैरेनी शिविर हसनपुर फाँडिया बाँणी र हसिनापुर भुवही भित्तरिया	१५०० घरपरिवार प्रभावित १०० देखि २०० विघा जमिन डुवानमा ५ देखी ८ लाख सम्मको क्षती	
बाढी	२०७९ असोज १ २ ३	पथरैया नदि, काडाँ नदि घैला नाला,र सुकटी नाला	वडा नं १ देखि ७ सम्मका खैरेनी शिविरा भुम्का शिविर राजीपुर फाँडिया रामनगर भगैया भित्तरिया बाँणी भुवही हसिनापुर बडहरिया पिपरकोटी लक्कडमण्डी पश्चिम बनकट्टा धैरेनी ठकपुर लोखरी वरगढी सिमरी माहादेवा कुनैठी	३ वटा घर पूर्णरुपमा क्षती ३००० घरपरिवार प्रभावित १००० विघामा लगाएको धानमा क्षती २० लाख भन्दा बढीको नोक्सानी	
बाढी	२०७९ असोज २२ २३	पथरैया नदि, काडाँ नदि घैला नाला,र सुकटी नाला	खैरेनी शिविरा भुम्का शिविर राजीपुर फाँडिया रामनगर भगैया भित्तरिया बाँणी भुवही हसिनापुर, पिपरकोटी,पकरिया सिमरी	हजारौ घर डुवानमा परेको बढीमा डुवेर १ जनाको मृत्यु भएको	१
बाढी	२०८०	पथरैया नदि, काडाँ नदि घैला नाला,र सुकटी नाला	भित्तरिया भगैया र बाँणी	२१५ घरपरिवार प्रभावित १ वटा घर भत्किएको	
आगलागी	२०८१ वैसाक ६ ८ र १० गते	मानवि य	खर्जुवा , पकरिया र जोशीपुर	१३ कट्टा मा काटेको गहुँ र चार कट्टा मा लगाएकवे बोटविरुवामा आगलागी भइ नस्ट १२४ कट्टा मा काटेको गहुँ मा आगलागी कुखुरा खोरमा आगलागी भइ४०० कुखुरा जलेर नष्ट १० लाख सम्मको क्षती	

आगलागी	२०८१	य	मानवि	मैनपोखरी	घर जलेर नष्ट ७ वटा बाखाहरु जलेर नष्ट ४ लाख सम्मको क्षती
--------	------	---	-------	----------	---

२ २ २ विगतमा घटेका यस पालिकामा विगतमा घटेका घटनाहरुको आकृति तथा गम्भीरताको संक्षिप्त विवरण तलको तालिकामा देखाइएको छ ।

तालिका नं ६ विगतमा घटेका विपद्का घटनाहरुको आवृत्ति र गम्भीरता

क्र सं	विपद् विवरण	आवृत्ति	गम्भीरता	कैफियत
१	आगलागी		उच्च	सुक्खा याममा अनियन्त्रितका कारण घर/ गोठ जलेर नष्ट हुने अन्न बाली जलेर नष्ट हुने र पशु चौपाया पनि जलेर मर्नेगरेको
२	बाढी		उच्च	वर्षेनी रुपमा जमिन घर बाटो नदि कटानबालिनाला डुवान पशुपंछी डुवर मृत्यु जस्ता घटना घटेको
३	हावाहुरी		उच्च	वर्षेनि जस्तो चेत्र महिना देखि असार को मध्यसम्म हावाहुरी चल्ने भएको भएकोले अधिकांस घरहरु कच्ची तथा फुसका छानाहरु उडाएर लैजाने र खेतबारीमा लगाएको बालामा क्षती पुचाउने गरेको छ ।
४	चट्याङ्ग		मध्यम	विभिन्न समयमा चट्याङ्ग लागेर मानविय तथा पशु चौपायाहरुको क्षती गर्ने गरेको ।
५	महामारी		मध्यम	विभिन्न समयमा भ्रुडापखाला डेंगु रोग लगाएताका माहामारीका कार० विरामी वा मृत्यु समेत हुने गरेको
६	कृषि/पशु रोग		मध्यम	विभिन्न समयमा मौसमनुसारका विभिन्न विसिमका खेतबारीमा लगाएको बालीमा रोग लागेर बाली नष्ट हुने गरेको भने पशु चौपायामा रोग लागेर मृत्यु हुन

२.३. सम्भाव्य प्रकोप तथा सम्भावित प्रभाव क्षेत्र यस जोशीपुर गाँउपालिकाका ७ वटै वडाका केही वस्ति, कृषि, वन क्षेत्रहरू बाढीको जोखिममा रहेका छन् । हावाहुरी, असिनापानी, चट्याङ्ग, खडेरी, जंगली जनावर आँतक, महावारी बाट प्राय सबै वडाहरूमा असर पर्न सक्छ । पानी तथा बाढी बाट जोखिमको सम्भावना त्यतिकै देखिन्छ । कृषि रोग र अन्नवाली , तरकारी तथा पशुमा रोग, महामारी को सम्भावना रहकै देखिन्छ साथै वनमा हुने आगलागीबाट जोशीपुर गाँउपालिकाका सबै वडाहरूमा प्रत्यक्ष असर पर्छ । भूकम्पलाई नेपाल सरकार बाट उच्च जोखिममा राखेको र यस जोशीपुर गाँउपालिकाका सबै वडाहरू मा रहेका वस्तीहरू कमसल संरचना रहेका कारण यस पालिका पनि भूकम्पीय जोखिममा रहेको छ ।

तालिका नं ७

वार्ड नं.	जम्मा घरधुरी संख्या विवरण	प्रभाव पार्न सक्ने नदी तथा खोला	प्रभावित हुनसक्ने बस्ति तथा समुदायहरू	प्रभावित हुन सक्ने घरधुरी	प्रभावित हुन सक्ने अनुमानित जनसंख्या	सुरक्षित स्थान	क्षमता
१	१२७०	पथरिया नदी काँढा नदि धैला नाला र सुक्ती नाला	खैरेनी शिविर झुम्का शिविर राजीपुर पिपरकोटी बडहरिया खमरिया, जोशीपुर गाउँ	७००	३५००	मोहन्याल मा वि जंशीपुर र राष्ट्रिय मा वि लक्कडमण्डी	१२००० र ५००
२	९९२	काँढा नदी घैला नाला	ढीकपुर बरगढी मुद्धि गाउँ र लोखरपुर , घुसरी	५००	२५००	जनप्रकाश मा वि मुद्धि	५०००
३	१४२९	काँढा नदि सुक्तिनाला	फाँडिया मनिकापुर भित्तिया हसनपुर र लक्कड, भंगैया	११००	५५००	सरस्वति मा वि फाडिया र सामुदायिक भवन	२५००- ३०००सम्म
४	९७८	पथरिया नदि र घैला नाला	बाँणी पटाउपुर झवहि हसनपुर कमलपुर	५००	२५००	राष्ट्रिय मा वि दहरविरिया र सामुदायिक भवन	४००० र ५०
५	११५४	पथरिया नदि	मैलपोखरी बनकट्टा	५००	२५००	जनता मा वि र सामुदायिक भवना कृष्ण शम्शेर आ वि	२५००
६	९७०	काढाँ नदि, दोन्द्राखोला	कोनैटी महादेवा, लोखरी, रतनपुर पकरिया, सिमरी, कुमारीबाग	३००	१५००	सामुदायिक भवन जनता मा वि लोखरी	
७	९५८	घैला नाला र पथरिया नदि	लुहागढ धैरेनी नक्दुवा, कुढीया	४००	२०००	रघुनाथ मा वि	६०००

२.३.१ विपद्बाट भएको क्षतीको विवरण

जोशीपुर गाउँपालिकामा विपद् व्यवस्थापन शाखाको विपद् घटना दर्ता कित्तावबाट आ व २०७८/०७९ र २०७९/०८० र २०८०/ ८१ को असार पन्ध्रसम्मको विपद्बाट भएको क्षतीको विवरण तल देहाय बमोजिम देखाएको छ ।

तालिका नं ८ विपद्बाट भएको क्षतीको विवरण

क्र.स.	घटनाको प्रकार	मृत्यु	बेपता	घाइते	प्रभावित घरपरिवार	बाली /पशुको क्षती	घरको क्षती		गोठको क्षती	अनुमानित क्षती
							पू.	आंशिक		
१	बाढी	१		१	३०००	५०० विघा धान तथा तरकारी खेती डुवानमा परी नष्ट	३	३००	१	५०,०००००
२	हावाहुरी							३		१,०००००१
३	आगलागी					१३७ कट्टा गहुबाली नष्ट र १४ कट्टाकट बोटविरुवा	२		५	२०,०००००
४	चट्याङ्ग	१				१ हल गोरु मृत्यु				

स्रोत: जोशीपुर पालिकाको घटनाहरूको अभिलेख पुस्तिकाबाट

२.४. प्रकोप सम्भाव्य तथा जोखिम विश्लेषण

नेपाल सरकारले विपद् व्यवस्थापनका कार्यक्रम तय गर्दा भूकम्पीय जोखिमलाई पहिलो प्राथमिकता दिने निर्णय गरेकोले जोशीपुर गाउँपालिकाले पनि भूकम्पीय जोखिमलाई पहिलो प्राथमिकतामा राखिएको छ भने

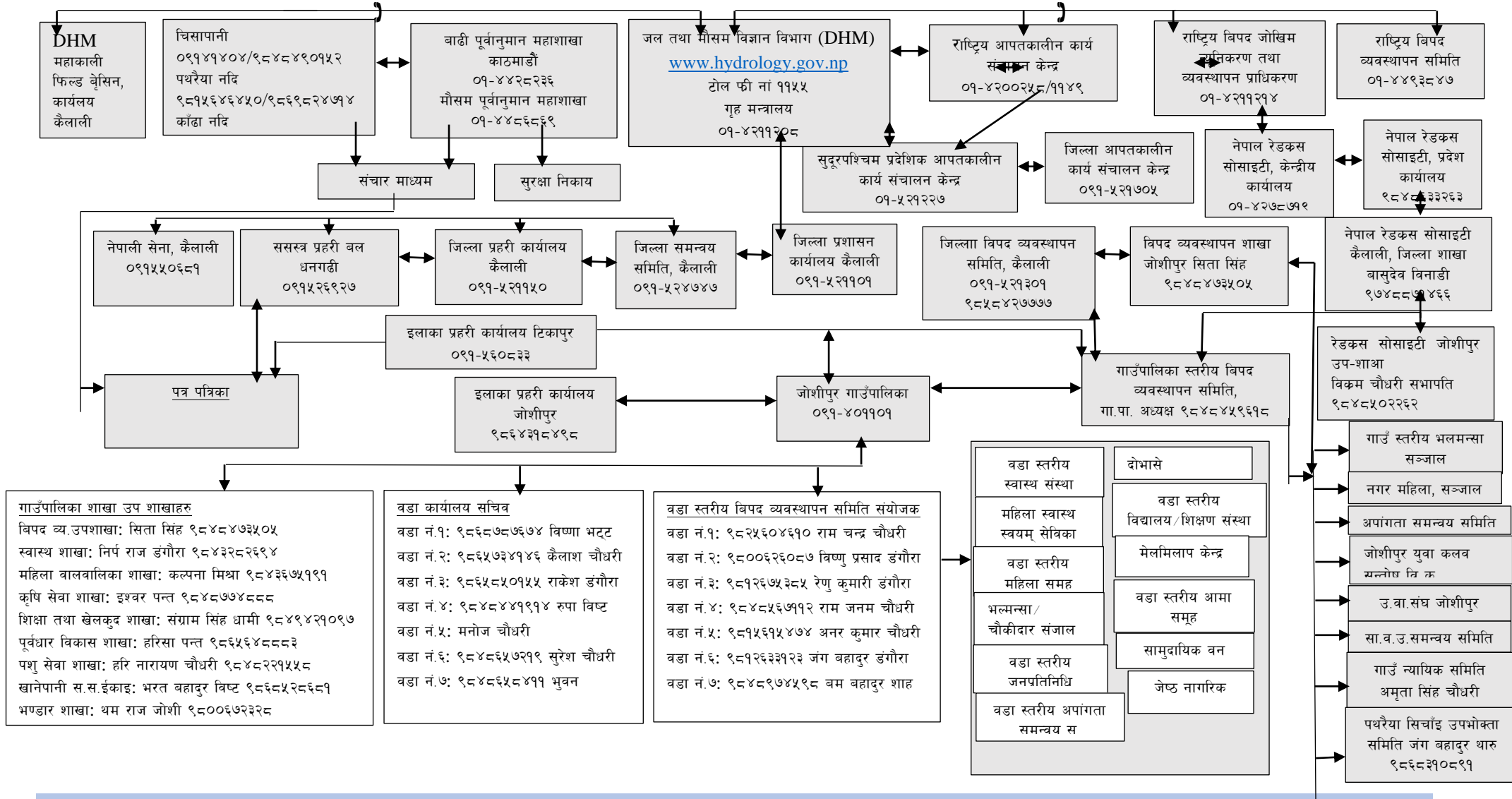
तालिका ९ वडा स्तरिय संकटासन्नता विश्लेषण

वडा नं	१ न्युन २ मध्यम ३ उच्च										जम्मा अंकभार	संकटासन्नता
	बाढी	हावाहुरी	आगलागी	चट्याङ्ग	शितलहर	कृषि पशुपंछी रोग	खडेरी	नदी कटान	सडक दुर्घटना	डुबान		
१	३	२	२	२	२	३	१	२	२	३	२२	उच्च
२	३	२	२	१	२	२	१	२	२	३	२०	उच्च
३	३	२	२	२	२	२	२	३	१	३	२२	उच्च
४	३	२	२	१	२	२	१	२	३	३	२१	उच्च
५	३	२	२	१	२	३	१	१	२	२	१९	मध्यम
६	३	२	३	१	२	२	१	२	१	२	१९	मध्यम
७	३	२	२	१	१	३	१	३	२	२	२०	मध्यम

संकटासन्नता विश्लेषण १ देखि १५ अंक सम्मको न्युन संकटासन्नता, १६ देखि २० अंक सम्मको मध्यम संकटासन्नता र २१ अंक देखि माथिको लागि उच्चसंकटासन्नताअंकभारका आधारमा संकटासन्नता विश्लेषण गरिएको छ।

२.५ पूर्व सूचना प्रणाली जोशीपुर गाँउपालिकाले जिल्ला आपत्कालीन कार्यसञ्चालन केन्द्रबाट बाढी सम्बन्धी जानकारी प्राप्त गर्दछ । बाढी प्रभावित समुदायले पनि जिल्ला आपत्कालीन कार्यसञ्चालन केन्द्रमा सिधै सम्पर्क गरी बाढीको अवस्था सम्बन्धी सूचना लिनेदिने गर्दछन् । यसका साथै बाढी प्रभावित क्षेत्रमा बस्ने समुदायलाई जिल्ला आपत्कालीन कार्यसञ्चालन केन्द्रबाट सिधै सम्पर्क गरी सूचना प्राप्त गर्न सक्नेछ । यसै गरि जव्शीपुर गाउँपालिकाको

पूर्व सूचना प्रणाली संयन्त्र २०८१ जोशीपुर गाउँपालिका



वडा स्तरिय विपद् व्यवस्थापन समिति

वडा नं.२	वडा नं.१	वडा नं.३	वडा नं.४	वडा नं.५	वडा नं.६	वडा नं.७
<p><u>वडा सदस्यहरु :</u> लक्ष्मी कुमारी चौधरी १८४८४८८७२७ रुकमणी महतौ १८१२६७७९३२ नरेश कुमार चौधरी १८६५८२८६१७ सोहन लाल चौधरी १८११६९९४७० <u>भलमन्साहरु:</u> लाल बहादुर चौधरी फिरु डंगौरा श्याम लाल डंगौरा १८२१६८००२९ शंकर लाल कुशमी पर्नी देवी डंगौरा असर्फि देवी महतो</p>	<p><u>वडा सदस्यहरु :</u> सरस्वती डंगौरा १८०४६४७०८० धनी कमेनी १८६०४६७०६४ घनश्याम चौधरी १८११६६८३०१ लाल बहादुर डंगौरा १८११६७७२२७ <u>भलमन्साहरु:</u> महाराज कठरिया १८१५६९१५१२ रुपलाल डंगौरा १८१२६८००३४ हिरा देवी डंगौरा १८१२६३३४३५ जगराम डंगौरा १८२४६३२६८१ अशोक महतौ १८००६८८०५६ राम मोहन डंगौरा १८२१६१६५६० खिमा देवी विष्ट १८२२६२२०६२</p>	<p><u>वडा सदस्यहरु :</u> फुलमती डंगौरा १८२४६७८१८६ शितल श्रेष्ठ वि.क. १८२२१७५५२६ राजेश कुमार चौधरी १८१५६३४१३८ ज्ञान प्रसाद महतौ १७०३८६५५९९ <u>भलमन्साहरु:</u> विष्णु प्रसाद डंगौरा १८०७३२८१३ चन्द्र कठरिया १८१४६८५६४१ बाँधु डंगौरा १८१२६७७६०० जय कुमारी डंगौरा १८४१६८८३३० नत्था कठरिया १८१२६२७२५५ देश राज चौधरी १८६८५८६१०३ राजेन्द्र डंगौरा १७६९८६२७८७ कलश राम डंगौरा १८२१६२२५०२ कुञ्जन लाल चौधरी १८०४६३०९४०</p>	<p><u>वडा सदस्यहरु :</u> सुमित्रा चौधरी १८२४६३८७८१ दिलमाया विश्वकर्मा १८२२६०२२४५ संजित चौधरी १८२५७३३३३३ वेफ राम डंगौरा १८०४६०८०९० <u>भलमन्साहरु:</u> भुपाल चौधरी १८६९३६५६२५ मौजी लाल चौधरी १८१५६३९७३४ नोखे चौधरी १८११६६१५७६ पतिराम चौधरी १८११६३४२३२ कामता प्रसाद महतौ १८००६०७९५० लक्ष्मण चौधरी १८२१७५७३२१ लिला राम डंगौरा १८११६३८२१४ राकेश चौधरी १८१४६९६०६१ सिताराम चौधरी १८०५६४९०००</p>	<p><u>वडा सदस्यहरु :</u> सोनी डंगौरा १८११६८८८९४ शान्ति नेपाली १८१४६२६६३७ राम बहादुर चौधरी १८२४६२२१३ श्याम सुन्दर चौधरी १८१५६७८६१४ <u>भलमन्साहरु:</u> प्रवेश चौधरी १८२२६०००२९ शिवलाल चौधरी १८६८५८२५४८ रामचन्द्र चौधरी १८०१७४५३०५ लौटन डंगौरा १८२२६९९५८५</p>	<p><u>वडा सदस्यहरु :</u> रेखा कुमारी चौधरी १८२१६७३७०१ विष्णु नेपाली १८१५६३७९७१ राजेन्द्र प्रसाद बडायक १८४८४५६६३७ खडक बहादुर डंगौरा १८२१६०३८१४ <u>भलमन्साहरु:</u> सक्ता राम चौधरी १८०४६८४६०७ राम प्रकाश डंगौरा १८२५७२४७९६ रामदिन डंगौरा १७०२३७९०८९ जोहरी लाल चौधरी १८१२६७७८०४ राम चन्द्र बडायक १८११६६५९१३</p>	<p><u>वडा सदस्यहरु :</u> गौरा देवी जैशी १८२२६३९४४३ ईश्वरा कुमारी टमटा १८२४६२९७५२ तेज प्रकाश हमाल १८४८५७५७९४ हिरा प्रसाद चौधरी १८४८४८७८४४ <u>भलमन्साहरु:</u> चन्द्रिका चौधरी १८२४६९५७३२ लौटन डंगौरा १८४८६१३१०२ कृष्णा बहादुर चौधरी १८२४६८६८२४ राज कुमार चौधरी १८२५६६०११५ टेक बहादुर बोहरा १७४४२६१५४१</p>

२.६. कानूनी, नीतिगत तथा संस्थागत व्यवस्था

जोशीपुर गाँउपालिकामा स्थानीय सरकार सञ्चालन ऐन, २०७४ र विपद् जोखिम न्यूनीकरण तथा व्यवस्थापन ऐन, २०७८, का आधारमा जोशीपुर गाँउपालिकाका विपद् व्यवस्थापन समिति गठन गरिएको छ। समितिमा हाल रहेका पदाधिकारीहरूको विवरण अनुसूची १ मा संलग्न गरिएको छ। विपद् व्यवस्थापनका कार्यहरूलाई थप सहयोग पुर्याउन जोशीपुर गाँउपालिकाका विपद् व्यवस्थापन समिति अन्तर्गत उपाध्यक्ष ज्युको संयोजकत्व एक योजना तर्जुमा समिति गठन गरी हाल रहेका पदाधिकारीहरूको विवरण अनुसूची २ मा संलग्न गरिएको छ। पालिकामा वातावरण तथा विपद् व्यवस्थापन शाखा स्थापना गरिएकोछ। यसैगरी, ७ वटै वडामा वडास्तरीय विपद् व्यवस्थापन समिति गठन गरिएका पालिकामा विपद् व्यवस्थापन कोष स्थापना गरिएको छ।

जोशीपुर गाँउपालिकामा विपद् व्यवस्थापन सम्बन्धी नीति, तथा आवश्यक मार्गदर्शनहरू बन्ने क्रममा रहेका छन्।

२.७. विषयगत क्षेत्रहरू तथा जिम्मेवार निकाय: जोशीपुर गाँउपालिकाले विपद् प्रतिकार्यका लागि ७ वटा विषयगत क्षेत्रहरू निर्धारण गरी कार्य समूहहरू गठन गरेको छ।

(क) समग्र व्यवस्थापन, सूचना, खोज तथा उद्धार यस विषयगतक्षेत्रले विपद्को समयमा सम्पूर्ण सरोकारवालाहरूसँग समन्वय कायम गर्ने, विपद्को अवस्था आउनसक्ने पूर्वानुमान प्राप्त भएपछि स्थानीय सञ्चार माध्यमबाट सूचना सम्प्रेषण गर्ने, प्रकोपको कारण समस्यामा परिरहेका वा घाईतेलाई उद्धार गर्ने, हराएकाहरूको खोजी गर्ने, मानिसको मृत्यु भएमा सनाखत शव व्यवस्थापन (वा हस्तान्तरण) को लागि प्रवन्ध मिलाउने, पीडितहरूलाई राहत रकम वितरण गर्ने आदि जिम्मेवारी निर्वाह गर्नेछ।

(ख) खाद्य तथा कृषि यस विषयगत क्षेत्रले विपद्को अवस्थामा पीडितहरूलाई तत्काल सुख्खा खानेकुरा, विस्थापित भई शिविरमा बसेकालाई चामल, दाल, नुन, तेल आदि खाद्य सामग्री उपलब्ध गराउने, पकाउनको लागि प्रवन्ध मिलाउने र कृषि क्षेत्रमा भएको क्षति विवरण तयार गर्ने आदि जिम्मेवारी निर्वाह गर्नेछ।

(ग) स्वास्थ्य तथा पोषण यस विषयगत क्षेत्रले विपद्मा घाईते भएकाहरूको प्राथमिक उपचार गर्ने, महामारी हुनबाट बचाउने विधिहरू अवलम्बन गर्ने, शिविरमा उपचार गर्न नसकिने प्रकृतिका स्वास्थ्य समस्या भएमा विरामीलाई अस्पतालसम्म पुर्याई स्वास्थ्य उपचारको सुनिश्चितता गर्ने, बालबालिकामा पोषणको कमी भएमा त्यसबाट हुनसक्ने समस्याबारे पीडित र सरोकारवालालाई सचेत गर्ने आदि जिम्मेवारी निर्वाह गर्नेछ।

(घ) खानेपानी, सरसफाई तथा स्वच्छता प्रवर्द्धन यस विषयगत क्षेत्रले विपद्को अवस्थामा खानेपानी आपूर्ति, प्रकोपको कारण ढलेका बोटबिरूवाहरू हटाउने, विपद्जन्य घटनाबाट सिर्जना भएका फोहोरहरू सरसफाई गर्ने, मरेका पशुपंक्षीहरूको व्यवस्थापन गर्ने, व्यक्तिगतसरसफाईको लागि स्वच्छता सम्बन्धी सरसामानहरू (जस्तै: हाईजिन किट) उपलब्ध गर्ने आदि जिम्मेवारी निर्वाह गर्नेछ।

(ड) आपत्कालीन आश्रय तथा गैर-खाद्य सामग्री यस विषयगत क्षेत्रले विपद्को कारण घरमा क्षति पुगी बस्न नसक्ने अवस्थाका पीडितहरूलाई आपत्कालीन आश्रय वा वासको लागि अस्थायी संरचना निर्माण गर्ने, पभावितहरूलाई गैर-खाद्य सामग्री वितरण आदि जिम्मेवारी निर्वाह गर्नेछ ।

(च) संरक्षण तथा सुरक्षा यस विषयगत क्षेत्रले विपद्को समयमा महिला, गर्भवती महिला, सुत्केरी, अपाङ्गता भएका व्यक्तिहरू, शिशु, बालबालिका, वृद्धवृद्धाहरूलाई संरक्षण गर्ने, उनीहरूलाई आवश्यकता बमोजिमका सरसामानहरू जस्तै: डिग्निटी किट) उपलब्ध गर्ने, घरपरिवारका सदस्य गुमाएकाहरू तथा विपद्का कारण त्रसित व्यक्तिहरूलाई मनोसामाजिक परामर्श सेवा दिने, हिंसामुक्त वातावरण सिर्जना गर्ने आदि जिम्मेवारी निर्वाह गर्नेछ ।

(छ) आपत्कालीन शिक्षा : यस विषयगत क्षेत्रले विपद्को कारण यदि विद्यालय ३ दिन भन्दा बढी बन्द भएमा विद्यार्थीहरूलाई आपत्कालीन शिक्षाको व्यवस्था गर्ने, विपद्ले विद्यार्थीको पठनपाठनका शैक्षिक सामग्री हराएमा सो को व्यवस्था गर्ने र विद्यालयको शिक्षण सामग्रीहरू नष्ट भएमा पुनः व्यवस्था गर्ने आदि जिम्मेवारी निर्वाह गर्नेछ ।

परिच्छेद ३
सामान्य पूर्वतयारी योजना

विपद्को अवस्थाअनुसार प्रतिकार्यका गतिविधि समयमै कार्यान्वयन गर्न सस्थागत क्षमताको लेखाजोखा गरि सोको तयार आवधिक रूपमा अध्यावधिक गर्न जरुरी छ । सामान्यतया पूर्वतयारी कार्यहरूमा विपद् घटना अगावै जुन सुकै प्रकोपका लागी गर्नुपर्ने जोखिम न्युनिकरण पूर्वतयारी र विपद् प्रतिकार्य गर्न भौतिक संरचना मेसिन औजार जनचेतना सिप विकास कृतिम अभ्यास जस्ता क्रियाकलापहरु समावेश गरिएका छन । विपद् पूर्वतयारी तथा विपद् प्रतिकार्य योजना अध्यावधिक गर्नु पनि विपद् पूर्वतयारी कार्य नै हो । विपद् प्रतिकार्यका कार्यहरूलाई प्रभावकारी बनाउन विषयगत क्षेत्र अनुसार सामान्य पूर्वतयारीका गतिविधिहरू निम्नानुसार योजना गरिएको छ ।

जोशीपुर गाउँपालिकाको विपद् पूर्वतयारी तथा प्रतिकार्य योविपद् प्रतिकार्यका कार्यहरूलाई प्रभावकारी बनाउन विषयगत क्षेत्र अनुसार सामान्य पूर्वतयारीका गतिविधिहरू निम्नानुसार योजना गरिएको छ ।

(क) समग्र व्यवस्थापन, सूचना, खोज तथा उद्धार क्षेत्रको सामान्य पूर्वतयारी योजना

क्र.सं.	सामान्य पूर्वतयारीका कार्यहरू	समय	स्थान	परिमाण	मुख्य जिम्मेवार निकाय, संस्था
१	विपद्को क्षति, नोक्सानी मूल्याङ्कनको लागि सर्वेक्षण टोली गठन वा पुनर्गठन गर्ने र आवश्यकता बमोजिम सर्वेक्षणका लागि सहायक टोलीहरू गठन गर्ने, तालिम आयोजना गर्ने ।	हरेक सिजन शुरू हुनासाथ	जोशीपुर गाउँपालिका वडाहरूमा	हरेक वडामा एक र पालिकास्तरमा एक	जोशीपुर गाउँपालिकावपद् व्यवस्थापन समिति
२	प्रारम्भिक द्रुत लेखाजोखा, क्षति लेखाजोखा गर्न विस्तृत घरधुरी सर्वेक्षण फारम तयार गर्ने ।	असार	जोशीपुर गाउँपालिकामा	५०० प्रति	सामाजिक विकास शाखा
३	राहत वितरणका लागि सिफारिस फारम लगायतका कागजात तयार गर्ने ।	असार	जोशीपुर गाउँपालिकामा	५०० प्रति	वातावरण तथा विपद् व्यवस्थापन शाखा

४	प्रकोपको प्रकृति अनुसार खोज तथा उद्धारका लागि टोली गठन गर्ने, सम्बन्धित विषयको तालिम आयोजना गर्ने र परिचालन हुने प्रक्रिया निर्धारण गर्ने ।	असार	वडामा	हरेक वडामा एक	वातावरण तथा विपद् व्यवस्थापन शाखा
५	खोज तथा उद्धार सामग्रीहरू खरिद, भण्डारण, मरम्मत, व्यवस्थापन गर्ने ।	निरन्तर	वडा र पालिकामा	हरेक वडामा कम्तिमा एक सेट	पालिका विपद् व्यवस्थापन समिति, वडा समितिहरू

६	खोज तथा उद्धारका लागि प्रयोग गर्न सकिने सवारी साधनहरू र एम्बुलेन्सहरूको सम्पर्क सूची तयार गर्ने ।	निरन्तर	पालिकामा	१ वटा एम्बुलेन्स	वातावरण तथा विपद् व्यवस्थापन शाखा, स्वास्थ्य केन्द्र/शाखा
७	आपत्कालीन अवस्थामा प्रयोग गर्ने स्थलहरूको सूची राजपत्रमा प्रकाशित भएपछि आश्रय स्थलका रूपमा प्रयोग गर्न चाहिने भौतिक पूर्वाधार र सेवाहरू निर्माण, बिस्तार गर्ने	(तत्काल शुरू गर्नु पर्नेछ)	तोकिएको मापदण्ड अनुसार	योजना बनाएर	वातावरण तथा विपद् व्यवस्थापन शाखा
८	प्रकोपबाट समुदायलाई बचाउन आपत्कालीन आश्रय भवनहरू निर्माण गर्ने ।	आवश्यकता अनुसार	हरेक वडामा जोखिममा रहेका समुदाय नजिक	७ वटाहरूमा	पालिका, सम्बन्धित वडा
९	बाढी, शीतलहर, हावाहुरी, भूकम्प, चट्याङ, आगलागी आदि	निरन्तर	जिल्ला, पालिकामा सञ्चालित	सिजन शुरू हुनुभन्दा	वातावरण तथा विपद् व्यवस्थापन शाखा,
	प्रकोपहरूबाट समुदायमा पर्न सक्ने असर र सो बाट बच्ने उपायहरूका बारेमा जनचेतनामूलक कार्यक्रम सञ्चालन गर्ने		एफ.एम. मार्फत	मनसुन कम्तिमा २ पटक	वडा कार्यालय
१०	मानिसको ज्यान लिनसक्ने किसिमका जंगली जनावरहरू (जस्तै: जंगली हात्ती) बस्तीमा प्रवेश गरेमा सम्बन्धित समुदायलाई सूचना दिने प्रणालीको विकास गर्ने ।	निरन्तर	वडास्तरमा	हरेक वडामा १ वटा	वातावरण तथा विपद् व्यवस्थापन शाखा, वडा कार्यालय
११	खोज तथा उद्धारलाई प्रभावकारी बनाउन प्रकोपमा आधारित कृत्रिम घटना अभ्यास गर्ने, गराउने ।	हरेक सिजन शुरू हुनुभन्दा अगाडी	वडा र पालिकामा	मूख्य प्रकोपहरूमा आधारित रही हरेक वर्ष कम्तिमा १,१ पटक	पालिका विपद् व्यवस्थापन समिति

१२	खोज तथा उद्धारका लागि प्रयोग गर्न सकिने सवारी साधनहरू र एम्बुलेन्सहरूको सम्पर्क सूची तयार गर्ने ।	निरन्तर	पालिकामा	२ वटा एम्बुलेन्स	वातावरण तथा विपद् व्यवस्थापन शाखा, स्वास्थ्य केन्द्र/शाखा
१३	बाढी, शीतलहर, हावाहुरी, भूकम्प, चट्याङ, आगलागी आदि	निरन्तर	जिल्ला , पालिकामा सञ्चालित	सिजन शुरू हुनुभन्दा	वातावरण तथा विपद् व्यवस्थापन शाखा,
१४	प्रकोपहरूबाट समुदायमा पर्न सक्ने असर र सो बाट बच्ने उपायहरूका बारेमा जनचेतनामूलक कार्यक्रम सञ्चालन गर्ने		एफ.एम. मार्फत	मनसुन अगावै कम्तिमा २ पटक	वडा कार्यालय, पालिका
१५	मानिसको ज्यान लिनसक्ने किसिमका जंगली जनावरहरू (जस्तै: जंगली हात्ती) बस्तीमा प्रवेश गरेमा सम्बन्धित समुदायलाई सूचना दिने प्रणालीको विकास गर्ने ।	निरन्तर	वडास्तरमा	हरेक वडामा १ वटा	वातावरण तथा विपद् व्यवस्थापन शाखा, वडा कार्यालय
१६	खोज तथा उद्धारलाई प्रभावकारी बनाउन प्रकोपमा आधारित कृत्रिम घटना अभ्यास गर्ने, गराउने ।	हरेक सिजन शुरू हुनुभन्दा अगाडी	वडा र पालिकामा	मूख्य प्रकोपहरूमा आधारित रही हरेक वर्ष कम्तिमा १,१ पटक	पालिका विपद् व्यवस्थापन समिति, वडा स्तरीय विपद् व्यवस्थापन समिति
१७	पूर्वसूचना प्रणालीको स्थापना, बाढी पूर्व सूचना संयन्त्र निर्माण गरी संचालनमा ल्याउने	तत्काल	वातावरण तथा विपद् व्यवस्थापन शाखा, वडा कार्यालय	निरन्तर	स्थानी विपद् व्यवस्थापन समिति र वातावरण तथा विपद् व्यवस्थापन शाखा,
१८	पूर्व मनसुन अगावै कृतिम अभ्यास गराउने	मनसुन पूर्व	वातावरण तथा विपद् व्यवस्थापन शाखा, वडा कार्यालय	प्रत्येक वडाहरूमा कम्तिमा एक पटक	स्थानी विपद् व्यवस्थापन समिति र वातावरण तथा विपद् व्यवस्थापन शाखा,

१९	वडा तथा समुदाय स्तरमा विपद् व्यवस्थापन समिति गठन वा पुर्नगठन गर्ने	तत्काल सुरु गरी निरन्तर	वडास्तर देखि समुदाय स्तरसम्म	सबै वडाको संवेदनशिल समुदायमा	वातावरण तथा विपद् व्यवस्थापन शाखा, वडा कार्यालय
२०	प्राथमिक उपचार तालिम संचालन गर्ने	कार्तिक मंसिर	गाउँपालिका	आवश्यकतानुसार	स्वास्थ्य शाखा, नेरेसो, सुरक्षा निकाय
२१	घाइतेहरुलाई प्राथमिकताका आधारमा छिटो छरितो उपचारका लागि स्वास्थ्य संस्थाहरु संग समन्वय गर्ने	निरन्तर	स्वास्थ्य संस्थाहरु	आवश्यकतानुसार	स्वास्थ्य शाखा

(ख) खाद्य तथा कृषि क्षेत्रको सामान्य पूर्वतयारी योजना

क्र.सं.	सामान्य पूर्वतयारीका कार्यहरू	समय	स्थान	परिमाण	जिम्मेवार निकाय, संस्था
१	विपद्मा खाद्यान्न खरिद तथा आपूर्तिका लागि सम्भाव्य उद्योगहरू पहिचान गर्ने । साथै सहयोग लिन सकिने कार्यालय, संस्थाहरूसँग समन्वय गन	निरन्तर	जोशीपुर गाँउपालिका	वर्षको २ पटक	कृषि शाखा, सम्बन्धित कार्य समूह
२	विपद्बाट प्रभावित हुनसक्ने जनसंख्याको आधारमा खाद्य सामग्री चामल, दाल, तेल, नुन आदि) भण्डारण गर्ने ।	हरेक सिजन शुरू हुनुभन्दा अगाडी	जोशीपुर गाँउपालिकामा	वर्षको २ पटक	कृषि शाखा, सम्बन्धित कार्यसमूह
३	तयारी खानेकुराका लागि तत्काल खरिद गर्न सकिने गरी पसलहरू पहिचान गर्ने वा अनुबन्ध करार गर्ने ।	हरेक सिजन शुरू हुनुभन्दा अगाडी	जोशीपुर गाँउपालिकामा	कम्तिमा २ वटा ठूला पसलहरू वा उद्योग	कृषि शाखा र विषयगत क्षेत्रका सदस्यहरू

४	विपद्को समयमा खाद्य सामग्री वितरण गर्ने तौरतरिका/प्रक्रिया बारे यस विषयगत क्षेत्रका सदस्यहरू बीच छलफल तथा कृत्रिम घटना अभ्यास गर्ने ।	हरेक सिजन शुरू हुनुभन्दा अगाडी	वडास्तरमा	मुख्य प्रकोपहरू देखापनु भन्दा पहिले कम्तिमा १ पटक	कृषि शाखा र विषयगत क्षेत्रका सदस्यहरू
५	विपद्को समयमा खाद्य सामग्री वितरण गर्ने तौरतरिका/प्रक्रिया बारे यस विषयगत क्षेत्रका सदस्यहरू बीच छलफल तथा कृत्रिम घटना अभ्यास गर्ने ।	हरेक सिजन शुरू हुनुभन्दा अगाडी	वडास्तरमा	मुख्य प्रकोपहरू देखापनु भन्दा पहिले कम्तिमा १ पटक	कृषि शाखा र विषयगत क्षेत्रका सदस्यहरू
६	विपद्को समयमा आश्रत स्थलसम्म सामान ढुवानीका लागि बैकल्पिक सडकको पहिचान गरि राख्ने ।	प्रकोप सम्भावित अगावै	विपद् प्रभावित क्षेत्र	आवश्यकअनुसार	कृषि शाखा, विपद् व्यवस्थापन शाखा
७	आपतकालिन अवस्थामा खाद्यान्न ढुवानीका लागी ट्रक व्यवसाय वा ट्याक्टर व्यवसाय संघ संग समन्वय गरि भैपरी आएको समयमा सामान ढुवानी गरिदिने करार सम्भौता गर्ने ।	प्रकोप सम्भावित अगावै	गाउँपालिका	आवश्यकतानुसार	कृषि शाखा

(ग) स्वस्थ तथा पोषण क्षेत्रको सामान्य पूर्वतयारी योजना

क्र .स	सामान्य पूर्वतयारीका कार्यहरू	समय	स्थान	परिमाण	जिम्मेवार निकाय, संस्था
१	विपद् पश्चात तत्काल देखा पर्ने स्वास्थ्य समस्या समाधानका लागि चाहिने औषधीहरू भण्डारण गर्ने ।	हरेक महिना, औषधिको गुण अनुसार	जोशीपुर गाँउपालिकामा	४०० जनाको लागि	स्वास्थ्य शाखा

२	द्रुत प्रतिकार्य टोली (Rapid Response Team-RRT) गठन गर्ने, क्षमता विकास र कार्यसूची अद्यावधिक गर्ने ।	स्वास्थ्य क्षेत्रको प्रोटोकल अनुसार	जोशीपुर गाँउपालिकामा	वर्षमा १ पटक	स्वास्थ्य शाखा, स्वास्थ्य कार्यसमूह
३	प्रतिकार्यको लागि आवश्यक दक्ष जनशक्ति तयार गर्ने ।	आवश्यकता अनुसार तत्कालै	जोशीपुर गाँउपालिका मा र वडास्तरमा	पालिकामा. ५० जना, वडास्तरमा १२।१२ जनाकादरले	स्वास्थ्य शाखा,पालिका
४	स्वास्थ्य सम्बन्धी शिक्षण सामग्रीको व्यवस्था तथा स्वास्थ्य शिक्षाको लागि स्वास्थ्यकर्मीको व्यवस्था गर्ने ।	नियमित	वडास्तरमा	हरेक वडामा एक जना	स्वास्थ्य शाखा र विषयगत क्षेत्रका सदस्यहरू
५	महामारी सम्बन्धी जनचेतना अभिवृद्धि कार्यक्रम सञ्चालन गर्ने ।	नियमित	हरेक वडाका	वर्षमा कम्तिमा ३ पटक	स्वास्थ्य शाखा र विषयगत
			जोखिमयुक्त बस्तीस्तरमा		क्षेत्रका सदस्यहरू
६	स्वास्थ्य शिविर संचालनका लागि सुरक्षित स्थान छनौट तथा औषधी व्यवस्थापन गर्ने	विपद् पश्चात	स्वास्थ्य शाखा	आवश्यकतानुसार	स्वास्थ्य शाखा

(घ) खानेपानी, सरसफाई तथा स्वच्छता प्रवर्द्धन क्षेत्रको सामान्य पूर्वतयारी योजना

क्र.सं.	सामान्य पूर्वतयारीका कार्यहरू	समय	स्थान	परिमाण	जिम्मेवार निकाय, संस्था
१	विपद्को समयमा खानेपानी शुद्धिकरणको लागि आवश्यक पर्ने औषधिको उचित भण्डारण गर्ने	प्रकोप जोखिम अनुसार हरेक महिना	जोशीपुर गाँउपालिकामा	वर्षमा कम्तिमा १ पटक	खानेपानी तथा सरसफाई शाखा

२	सरसफाईका लागि आवश्यक पर्ने सामग्री तथा उपकरणहरू उपयुक्त ठाउँमा भण्डारण गर्ने ।	प्रकोप जोखिम अनुसार हरेक महिना	जोशीपुर गाँउपालिकामा	वर्षमा कम्तिमा १ पटक	खानेपानी, सरसप नाई तथा स्वच्छता कार्य समूह
३	खानेपानी ओसार्ने, जम्मा गर्ने र वितरण गर्ने साधनहरू मर्मत सम्भार गर्ने ।	प्रकोप जोखिम अनुसार हरेक महिना	जोशीपुर गाँउपालिकामा	वर्षमा कम्तिमा १ पटक	खानेपानी, सरसप नाई तथा स्वच्छता कार्य समूह
४	आपत्कालीन अवस्थामा प्रयोग गर्न सकिने खानेपानीको श्रोतहरू पहिचान र संरक्षण गर्ने ।	निरन्तर	वडा तथा समुदायस्तरमा	हरेक प्रभावित वडाहरू	पालिका, खानेपानीसँग सम्बन्धित शाखा र निकायहरू
५	अस्थायी चर्पिको लागि आवश्यक सामग्रीको सम्भावित आपूर्तिकर्ता पहिचान गर्ने	प्रकोपका सम्भावना अगावै	गाउँपालिका	वर्षमा कम्तिमा १ पटक	पालिका, खानेपानी सम्बन्धित शाखा र निकायहरू
६	खानेपानी तथा सरसफाई स्वच्छता स्वयम सेवकलाइ सक्रिय बनाउन अभिमुखिकरण गरि जिम्मेवारी दिने	प्रकोपका सम्भावना अगावै	गाउँपालिका	वर्षमा कम्तिमा १ पटक	पालिका, खानेपानीसम्बन्धित शाखा र निकायहरू

(ड) आपत्कालीन आश्रय र गैर-खाद्य सामग्री क्षेत्रको सामान्य पूर्वतयारी योजना

क्र.सं.	सामान्य पूर्वतयारीका कार्यहरू	समय	स्थान	परिमाण	जिम्मेवार निकाय, संस्था
१	विपद् प्रभावितहरूको लागि अस्थायी आश्रय वा वासको व्यवस्था गर्न आवश्यक सरसामान तथा औजार हरूको बन्दोबस्ती गर्ने ।	हरेक सिजन शुरू हुनुभन्दा अगाडी	सबै वडामा	३०० परिवारका लागि	भौतिक पूर्वाधार शाखा, नेपाल रेडक्रस सोसाइटी

२	आपत्कालीन अवस्था आईपरेमा तुरुन्त खरिद गर्न सकिने गरी अनुबन्ध करार गर्ने ।		थोक विक्रेता, जोशीपुर गाँउपालिका	३०० हजार परिवारका लागि	पालिका, नेपाल रेडक्रस सोसाइटी
३	अस्थायी आश्रय स्थल बनाउन सुविधायुक्त खुला क्षेत्रको व्यवस्था र उचित संरक्षण गर्ने	निरन्तर	सबै वडामा	३०० हजार परिवारका लागि	जोशीपुर गाँउपालिका र सम्बन्धित वडाहरुमा
४	गैर-खाद्य सामग्री सेटहरू भण्डारण गर्ने ।	निरन्तर	जोशीपुर गाँउपालिका का गोदाम घरहरू	कम्तिमा ०९ परिवारका लागि	पालिका, नेपाल रेडक्रस सोसाइटी
			(ware house)		
५	विपद् प्रभावित स्थान वा शिविर खडा गर्नुपर्ने स्थान सम्म सरसामान तथा औजारहरू लैजान सवारी साधनको व्यवस्था गर्ने ।	निरन्तर	जोशीपुर गाँउपालिका	वर्षमा कम्तिमा २ पटक	विषयगत क्षेत्रका सदस्यहरू
६	अस्थायी आश्रय वा वास निर्माणको लागि टोली गठन गर्ने र क्षता अभिवृद्धिका लागि कृत्रिम घटना अभ्यास गर्ने ।	हरेक सिजन शुरू हुनुभन्दा अगाडी	वडास्तरमा	हरेक वडामा	विषयगत क्षेत्रका सदस्यहरू

(च) संरक्षण तथा सुरक्षा क्षेत्रको सामान्य पूर्वतयारी योजना

क्र.सं.	सामान्य पूर्वतयारीका कार्यहरू	समय	स्थान	परिमाण	जिम्मेवार निकाय, संस्था
१	महिला, बालबालिका, अपाङ्गता भएका व्यक्ति र ज्येष्ठ नागरिकको संरक्षणका तरिकाहरू बारे जानकारी पुस्तिका तयार एवं प्रकाशन गर्ने ।	निरन्तर	जोशीपुर गाँउपालिका	कम्तिमा २०० प्रति	महिला विकास शाखा, र जोशीपुर गाँउपालिका

२	विपद्को समयका लागि अत्यावश्यक सेवाका लागि चाहिने सामग्रीहरू (जस्तै: डिग्निटि किट) खरिद, जाहो गरी भण्डारण गर्ने ।	निरन्तर	जोशीपुर गाँउपालिका गोदाम घरहरू (Warehouse)	३००० वटा	संरक्षण तथा सुरक्षा विषयगतक्षेत्रका सदस्यहरू
३	उमेर, शारीरिक अवस्था, अपाङ्गता अनुसार गरिनुपर्ने सेवा सहयोगका लागि प्रोटोकल तयार गर्ने र लागू गर्ने ।	तत्काल	जोशीपुर गाँउपालिका	१ पटक	महिला विकास शाखा र नेपाल रेडक्रस सोसाइटी
४	विद्यालयका शिक्षकहरू र महिला स्वास्थ्य स्वयंसेविकालाई आधारभूत मनोसामाजिक परामर्श तालिम दिने ।	निरन्तर	वडास्तरमा	१ विद्यालयबाट १ जना, वडामा २ जना महिला स्वास्थ्य स्वयंसेविका	महिला विकास शाखा र नेपाल रेडक्रस सोसाइटी
५	विपद्को समयमा परिचालन हुने विषयगतक्षेत्रका सदस्यहरूलाई कृत्रिम घटना अभ्यास गर्ने ।	निरन्तर	वडास्तरमा	प्रकोप अनुसार कम्तिमा १ पटक	विषयगतक्षेत्रका सदस्यहरू

(छ) आपत्कालीन शिक्षा विषयगत क्षेत्रको सामान्य पूर्वतयारी योजना

क्र.सं	सामान्य पूर्वतयारीका कार्यहरू	समय	स्थान	परिमाण	जिम्मेवार निकाय, संस्था
१	बाढी, हावाहुरी, चट्ट्याडले प्रभावित गर्नसक्ने विद्यालयहरूको सूची अद्यावधिक गर्ने । सम्भावित क्षतिको आँकलन गर्ने ।	वर्षको १ पटक	वडास्तरमा	सबै वडाका विद्यालय	शिक्षा शाखा, सम्बन्धित विद्यालय
२	आपत्कालीन शिक्षाका लागि आवश्यक पर्ने शिक्षण सामग्रीहरू तयारी अवस्थामा राख्ने ।	निरन्तर	पालिकास्तरमा	१० वटा विद्यालयको लागि	शिक्षा शाखा, सम्बन्धित विद्यालय

३	हावाहुरीबाट विद्यार्थीमा हुनसक्ने प्रभावहरूको बारेमा विद्यालयमा जनचेतनामूलक कार्यक्रम सञ्चालन गर्ने ।	निरन्तर	विद्यालयस्तरमा	१० वटा	शिक्षा शाखा, सम्बन्धित विद्यालय
४	चट्ट्याड पर्ने समयमा त्यसबाट बच्न/जोगिन अपनाउनुपर्ने उपाय बारे विद्यालयहरूमा चेतनामूलक कार्यक्रमहरू सञ्चालन गर्ने र एफ.एम.बाट सन्देशमूलक कार्यक्रम प्रशारण गर्ने	निरन्तर	विद्यालयस्तर पालिकास्तरमा	१० वटा विद्यालय र एफ.एम.बाट कम्तिमा ७ दिन प्रकोपमा केन्द्रित भई	शिक्षा शाखा, सम्बन्धित विद्यालय
५	प्रकोपले प्रभावित गर्ने सम्भावना भएको जानकारी प्राप्त भएमा विद्यालयमा पठनपाठन चलिरहेको बेला विद्यार्थी र शिक्षकले गर्ने क्रियाकलापहरू समेटि आपत्कालीन अवस्थाको लागि कार्यविधि बनाउने ।	निरन्तर	विद्यालयस्तरमा	प्रकोपमा आधारित रही १ पटक	

परिच्छेद ४

पूर्वानुमानमा आधारित पूर्वतयारी योजना

विपद् आउने समय सीमा नजिक हुन थालेपछि वा विपद्को पूर्वानुमान प्राप्त भएपछि गरिने कृयाकलापहरूको योजना देहाय बमोजिम गरिएको छ ।

(क) समग्र व्यवस्थापन, सूचना, खोज तथा उद्धार क्षेत्रको पूर्वानुमानमा आधारित पूर्वतयारी योजना

क्र.सं.	पूर्वानुमानमा आधारित कार्यरू	पूर्वतयारीका	समय	स्थान	परिमाण	जिम्मेवार निकाय, संस्था
१	वर्षा र आँधी/हावाहुरीको जानकारी जल तथा मौसम विज्ञान विभाग (सिधै वा वेभपेज मार्फत) र जिल्ला कार्यसञ्चालन केन्द्रबाट आदानप्रदान गर्ने ।	पूर्वानुमान सम्बन्धी विभाग	माघ देखि असोज सम्म	वस्तीस्तरमा	दिनमा कम्तिमा १ पटक	विपद् व्यवस्थापन शाखा

२	अत्यधिक वर्षा भई बाढी आउनसक्ने अवस्था वा खराब मौसमको कारण हावाहुरी आउनसक्ने सम्भावना भएमा सूचना जारी गर्ने । आपत्कालीन अवस्थामा अपनाउन पर्ने कार्यविधिको सन्देश प्रशारण गर्ने ।	पूर्वानुमान प्राप्त भए लगत्तै	जोशीपुर गाँउपालिका बाट बस्तीसम्म पहुँच हुनेगरी	पूर्वानुमानको खबर पश्चात दिनमा कम्तिमा ३ पटक	स्थानिय विपद् व्यवस्थापन समिति
३	विपद् हुनसक्ने सम्भावना देखिएमा सबै विषयगत क्षेत्रहरूलाई तयारी अवस्थामा रहन आग्रह गर्ने ।	पूर्वानुमान प्राप्त भए लगत्तै	जोशीपुर गाँउपालिकामा	सूचना प्राप्त भएपछि कम्तिमा एक पटक र आवश्यकता अनुसार	आपत्कालीन केन्द्र, कार्यसञ्चालन पालिका प्रमुख
४	विपद् पूर्वानुमान अनुरूप वडास्तरीय समितिलाई जानकारी गर्ने । प्रभावित हुनसक्ने समुदायलाई सुरक्षित स्थानमा सर्न आग्रह गर्ने, सघाउने ।	पूर्वानुमान प्राप्त भए लगत्तै	पालिकाक्षेत्र सबैमा	जोखिममा रहेका सबै समुदाय	आपत्कालीन केन्द्र, कार्यसञ्चालन पालिका
५	खोज तथा उद्धार टोली र क्षतिसवेक्षण टोली तयारी अवस्थामा राख्ने ।	पूर्वानुमान प्राप्त भए लगत्तै	पालिकास्तरमा, वडास्तरमा	प्रकोपअनुसार	विपद् व्यवस्थापन समिति

(ख) खाद्य तथा कृषि क्षेत्रको पूर्वानुमानमा आधारित पूर्वतयारी योजना

क्र.स	पूर्वानुमानमा आधारित पूर्वतयारीका कार्यहरू	समय	स्थान	परिमाण	जिम्मेवार निकाय, संस्था
१	पालिका विपद् व्यवस्थापन समितिबाट विपद् हुनसक्ने सम्भावना भएको सूचना जारी भएमा यस विषयगतक्षेत्रका सदस्यहरू- लाई प्रभावित स्थानमा परिचालनका लागि विषयगत क्षेत्रको समन्वयात्मक बैठक बस्ने ।	पूर्वानुमानको जानकारी पश्चात	पालिकास्तरमा	सूचना प्राप्त भएपछि पटक र आवश्यकता अनुसार थप	१ खाद्य विषयगत कार्य समूह

२	विपद्को समयमा खाद्य सामग्रीहरू विपद् प्रभावित स्थानमा लैजान सवारी साधन तयारी अवस्थामा राख्ने र भण्डारण गरिएको खाद्य सामग्रीहरूको अवस्था निरिक्षण गर्ने ।	पूर्वानुमानको जानकारी पश्चात	पालिकास्तरमा	प्रकोपको अनुसार सिजन	खाद्य विषयगत कार्य समूह
---	--	------------------------------	--------------	----------------------	-------------------------

(ग) स्वास्थ्य तथा पोषण क्षेत्रको पूर्वानुमानमा आधारित पूर्वतयारी योजना

क्र.सं.	पूर्वानुमानमा आधारित पूर्वतयारीका कार्यहरू	समय	स्थान	परिमाण	जिम्मेवार निकाय, संस्था
१	विपद् हुनसक्ने सम्भावना भएको सूचना प्राप्त भएपछि आवश्यक परिचालनका लागि विषयगत क्षेत्रको समन्वयात्मक बैठक । आपत्कालीन योजना लागू गर्ने ।	पूर्वानुमानको जानकारी पश्चात तत्कालै	पालिकास्तरमा	सूचना प्राप्त भएपछि १ पटक र आवश्यकता अनुसार थप	स्वास्थ्य शाखा विषयगत क्षेत्रका समूह सदस्य हरू
२	विपद् प्रभावित स्थानमा लैजाने औषधी तथा उपकरण ठिक अवस्थामा भए नभएको निरिक्षण गर्ने ।	पूर्वानुमान को जानकारी पश्चात	पालिकास्तरमा	प्रकोपको सिजन अनुसार	स्वास्थ्य शाखा विषयगत क्षेत्रका समूह सदस्य हरू
३	प्राथमिक उपचार र स्वास्थ्य सेवा उपलब्ध गराउन जनशक्ति र सवारी साधन तयारी अवस्थामा राख्ने ।	पूर्वानुमान को जानकारी पश्चात	पालिकास्तरमा	प्रकोपको सिजन अनुसार	स्वास्थ्य शाखा विषयगत क्षेत्रका समूह सदस्यहरू
४	विपद् प्रतिकार्यको विषयक्षेत्रगत कृत्रिम घटना अभ्यास गरी कमजोरीहरूको निराकरण गर्ने ।	पूर्वानुमान को जानकारी पश्चात	वडास्तर पालिकास्तरमा र	मुख्य प्रकोपको आधारमा कम्तिमा १ पटक	स्वास्थ्य शाखा विषयगत क्षेत्रका समूह सदस्य

(घ) खानेपानी, सरसफाई तथा स्वच्छता प्रवर्द्धन क्षेत्रको पूर्वानुमानमा आधारित पूर्वतयारी योजना

क्र.स	पूर्वानुमानमा आधारित पूर्वतयारीका कार्यहरू	समय	स्थान	परिमाण	जिम्मेवार निकाय, संस्था
१	विपद् हुनसक्ने सम्भावना भएको सूचना जारी भएमा यस विषयगतक्षेत्रका सदस्यहरूलाई प्रभावित स्थानमा परिचालनका लागि विषयगत क्षेत्रको समन्वयात्मक बैठक बस्ने ।	पूर्वानुमानको जानकारी पश्चात	पालिकास्तरमा	सूचना प्राप्त भएपछि पटक र आवश्यकता अनुसार थप	सामाजिक विकास शाखा र विषयगत क्षेत्रका सदस्यहरू
२	खानेपानी शुद्धिकरणका लागि पर्याप्त औषधि तथा प्रविधिको व्यवस्था गर्ने, तुरुन्त प्रयोग गर्न सकिने गरी तैयारी अवस्थामा राख्ने ।	पूर्वानुमानको जानकारी पश्चात	पालिकास्तरमा	प्रकोपको सिजन अनुसार	खानेपानी तथा सरसफाई शाखा
३	सरसफाईका लागि परिचालन हुन आवश्यक सवारी साधन, उपकरणहरू तैयारी अवस्थामा राख्ने ।	पूर्वानुमानको जानकारी पश्चात	पालिकास्तरमा	प्रकोपको सिजन अनुसार	खानेपानी तथा सरसफाई शाखा
४	विपद् प्रभावित स्थानमा खानेपानी वितरण र सरसफाईका लागि	पूर्वानुमानको जानकारी पश्चात	पालिकास्तरमा	प्रकोपको सिजन अनुसार	सामाजिक विकास शाखा, विषयगत
	परिचालित हुन विषयगत क्षेत्रका सदस्यहरूलाई तैयारी अवस्थामा राख्ने।	जानकारी पश्चात			क्षेत्रका सदस्यहरू

(ड) आपत्कालीन आश्रय र गैर-खाद्य सामग्री क्षेत्रको पूर्वानुमानमा आधारित पूर्वतयारी योजना

क्र.सं.	पूर्वानुमानमा आधारित पूर्वतयारीका कार्यहरू	समय	स्थान	परिमाण	जिम्मेवार निकाय, संस्था
१	विपद् हुनसक्ने सम्भावना भएको सूचना जारी भएमा यस विषयगतक्षेत्रका सदस्यहरू- लाई प्रभावित स्थानमा परिचालनका लागि विषयगत क्षेत्रको समन्वयात्मक बैठक बस्ने ।	पूर्वानुमानको जानकारी पश्चात	पालिकास्तरमा	सूचना प्राप्त भएपछि १ पटक र आवश्यकता अनुसार थप	नेपाल रेडक्रस सोसाइटी र विषयगत क्षेत्रका सदस्यहरू
२	अवस्था हेरी न पा क्षेत्रमा करिब २०० जनालाई अस्थायी रूपमा तीन दिनसम्म राख्न सकिने गरी आपत्कालीन आश्रय स्थल तयारी अवस्थामा राख्ने ।	तत्कालै	वडास्तर पालिकास्तरमा र	प्रकोप अनुसार	पालिका, नेपाल रेडक्रस सोसाइटी र विषयगत क्षेत्रका सदस्यहरू
३	अस्थायी आश्रय वा आवास निर्माणका सामग्रीहरू तथा औजारहरू तैयारी अवस्थामा राख्ने।	पूर्वानुमानको जानकारी पश्चात	पालिकास्तरमा	प्रकोपको अनुसार	नेपाल रेडक्रस सोसाइटी र विषयगत क्षेत्रका सदस्यहरू
४	अस्थायी आश्रय वा आवास निर्माण सामग्री तथा औजारहरू ढुवानीको लागि सवारी साधन, निर्माण जनशक्ति तैयारी अवस्थामा राख्ने ।	पूर्वानुमानको जानकारी पश्चात	पालिकास्तरमा	प्रकोपको अनुसार	नेपाल रेडक्रस सोसाइटी र विषयगत क्षेत्रका सदस्यहरू

(च) संरक्षण तथा सुरक्षा क्षेत्रको पूर्वानुमानमा आधारित पूर्वतयारी योजना

क्र.सं.	पूर्वानुमानमा आधारित पूर्वतयारीका कार्यहरू	समय	स्थान	परिमाण	जिम्मेवार निकाय, संस्था
१	विपद् हुनसक्ने सम्भावना भएको सूचना जारी भएमा यस विषयगतक्षेत्रका सदस्यहरू- लाई प्रभावित स्थानमा	पूर्वानुमानको जानकारी पश्चात	पालिकास्तरमा	सूचना प्राप्त भएपछि १ पटक र आवश्यकता अनुसार थप	महिला विकास शाखा, संरक्षण कार्यसमूह
	परिचालनका लागि विषयगत क्षेत्रको समन्वयात्मक बैठक बस्ने ।				
२	विपद्जन्य घटनाबाट प्रभावितलाई परामर्श सेवा दिन परामर्श टोली तयारी अवस्थामा राख्ने ।	पूर्वानुमानको जानकारी पश्चात	पालिकास्तरमा	प्रकोपको अनुसार सिजन	महिला विकास शाखा, संरक्षण कार्यसमूह
३	विपद् प्रभावित स्थान वा शिविर सञ्चालन भएको स्थानमा लैजाने सरसामानहरू (जस्तै: डिग्नटी किट) तैयारी अवस्थामा राख्ने ।	पूर्वानुमानका जानकारी पश्चाते	पालिकास्तरमा	प्रकोपको अनुसार सिजन	महिला विकास शाखा, संरक्षण कार्यसमूह

(छ) आपत्कालीन शिक्षा क्षेत्रको पूर्वानुमानमा आधारित पूर्वतयारी योजना

क्र.सं	पूर्वानुमानमा आधारित पूर्वतयारीका कार्यहरू	समय	स्थान	परिमाण	जिम्मेवार निकाय, संस्था
१	विपद् हुनसक्ने सम्भावना भएको सूचना जारी भएमा यस विषयगतक्षेत्रका सदस्यहरू-लाई प्रभावित स्थानमा परिचालनका लागि विषयगत क्षेत्रको समन्वयात्मक बैठक बस्ने ।	पूर्वानुमानको जानकारी पश्चात	पालिकास्तरमा	सूचना प्राप्त भएपछि १ पटक र आवश्यकता अनुसार थप	शिक्षा शाखा,
२	सबै विद्यालयलाई शिक्षण सामग्रीहरू सुरक्षित ठाउँमा राख्न अनुरोध गर्ने ।	समन्वयात्मक बैठक पश्चात	विद्यालयस्तरमा	प्रकोप अनुसार	शिक्षा शाखा, गाँउपालिकामा
३	विपद्को समयमा अपनाउनुपर्ने सावधानी र सुरक्षाका उपाय तथा अनुशासनका बारेमा विद्यार्थीलाई सचेत गर्ने ।	तत्काल	विद्यालयस्तरमा	प्रकोपको सिजन अनुसार	शिक्षा शाखा, सम्बन्धित विद्यालय
४	विपद्को समयमा पठनपाठन निरन्तर गर्न आवश्यक तयारी गर्ने	तत्काल	गाँउपालिकामास्तरमा	प्रकोप अनुसार	शिक्षा शाखा, सम्बन्धित विद्यालय

परिच्छेद ५

आपत्कालीन प्रतिकार्य (कार्यविधि) योजना

कुनै पनि प्रकोपबाट सिर्जित विपद्मा प्रतिकार्य गर्नका लागि जोशीपुर गाँउपालिकामा अन्तर्गत गठित सम्पूर्ण विषयगत क्षेत्रहरू परिचालनका लागि तपशिल बमोजिमका प्रतिकार्य सम्बन्धी क्रियाकलापहरू तय गरिएको छ ।

(क) समग्र व्यवस्थापन, सूचना, खोज तथा उद्धार क्षेत्रको पतिकार्य योजना

क्र.स	प्रतिकार्य सम्बन्धी क्रियाकलापहरू	समय	मुख्य जिम्मेवार निकाय, संस्था
१	विपद्जन्य घटना हुनसक्ने यकिन भएपछि स्थानिय विपद् व्यवस्थापन समितिको बैठक बस्ने । प्रकोपले असर गर्नसक्ने समुदायलाई सुरक्षित स्थानमा बस्न, सर्नका लागि तत्कालै अनुरोध गर्ने ।	पूर्वानुमान प्राप्त भएपछि तत्काल	स्थानिय विपद् समिति
२	जोखिममा रहेका समुदाय र उनीहरूको महत्वपूर्ण सम्पत्ति सामानहरूलाई सुरक्षित स्थानमा स्थानान्तरण गर्नका लागि सुरक्षा निकाय र खोज तथा उद्धार टोली/कार्यदल परिचालन गर्ने ।	पूर्वानुमान प्राप्त भएपछि तत्काल	स्थानिय विपद् समिति
३	विपद्मा परी घाईते भएकालाई उद्धार गर्ने र हराई रहेका व्यक्तिहरूको तथ्याङ्क तयार गरी खोजी कार्य जारी गर्ने ।	विपद् को समयमा	सुरक्षा निकाय, खोज तथा उद्धार टोली/ कार्यदल र स्वयंसेवक
४	सर्वेक्षण टोली परिचालन भई तत्कालै घटनाको अवलोकन, निरीक्षण गर्ने र घटनाको अवस्थाको बारेमा स्थानिय विपद् व्यवस्थापन समितिलाई जानकारी गर्ने साथै प्रारम्भिक द्रुत लेखाजोखा (Initial Rapid Assessment-IRA) को प्रतिवेदन पेश गर्ने ।	विपद् पश्चात	सर्वेक्षण टोली

५	विपद्बाट यदि कसैको मृत्यु भएमा सो को तथ्याङ्क तथा विस्तृत लगत कायम गरी सनाखत गर्ने व्यवस्था मिलाउने, शव हस्तान्तरण गर्ने ।	विपद् को समयमा	स्थानिय विपद् समिति
६	घटनाको परिस्थितिको आधारमा पीडित समुदायलाई सम्भाव्य थप जोखिमबाट बचाउन र सहयोग पुऱ्याउन अन्य विषयगत क्षेत्रहरू र सरोकारवाला निकायसँग समन्वय गर्ने	विपद् पश्चात	स्थानिय विपद् समिति
७	विस्तृत सर्वेक्षण गरी सबै विषयगत क्षेत्रहरूमा भएका क्षति, प्रभावित अवस्था र तत्काल गर्नुपर्ने कार्यहरू समेटी सुझाव सहितको प्रतिवेदन नगरपालिकामा विपद् व्यवस्थापन समितिमा प्रस्तुत गर्ने ।	विपद् पश्चात	सर्वेक्षण टोली
८	समिक्षा तथा योजना तर्जुमा बैठक बस्ने । तयार गरिएको योजना लागू गर्ने, गराउने ।	आवश्यकता अनुसार	स्थानिय विपद् समिति, कार्यसमूहहरू
९	विस्थापित भई शिविरमा बसेका, छरिछिमैक वा आफन्तको घरमा आश्रय लिएका, घरगोठ पूर्ण रूपमा नष्ट भएका, आफन्त गुमाएका, घाइते भएकाहरूलाई स्विकृत मापदण्ड बमोजिम राहत रकम उपलब्ध गराउने ।	विपद् पश्चात तत्काल	स्थानिय विपद् त समिति
१०	विपद्को प्रकृति/अवस्था अनुसार संकटकाल घोषणा गर्नु पर्ने स्थिति भएमा जिल्ला विपद् व्यवस्थापन समितिसँग अनुरोध, सिफारिश गर्ने ।	विपद् पश्चात तत्काल	स्थानिय विपद् समिति
११	विपद् प्रभावित स्थान कार्यसञ्चालन तथा समन्वय केन्द्र (On-Site Operation Coordination Center-OSOCC)स्थापना गर्ने ।	आवश्यकता अनुसार	स्थानिय विपद् समिति, कार्यसमूहहरू, मानवीय क्षेत्रमा कार्यरत सघसंस्थाहरू
१२	बहुक्षेत्र प्रारम्भिक द्रुत लेखाजोखा (MIRA)गर्ने ।	विपद् पश्चात	सर्वेक्षण टोली
१३	खोज तथा उद्धारका लागि प्रयोग गर्न सकिने सवारी साधनहरू र एम्बुलेन्सहरूको सम्पर्क सूची तयार गर्ने ।	निरन्तर	पालिका विपद् व्यवस्थापन समिति, वडा समितिहरू
१४	बाढी, शीतलहर, हावाहुरी, भूकम्प, चट्याङ, आगलागी आदि	सिजन शुरू हुनुभन्दा	वातावरण तथा विपद् व्यवस्थापन शाखा,
१५	प्रकोपहरूबाट समुदायमा पर्न सक्ने असर र सो बाट बच्ने उपायहरूका बारेमा जनचेतनामूलक कार्यक्रम सञ्चालन गर्ने	मनसुन अगावै कम्तिमा २ पटक	वडा कार्यालय
१६	मानिसको ज्यान लिनसक्ने किसिमका जंगली जनावरहरू (जस्तै: जंगली हात्ती) बस्तीमा प्रवेश गरेमा सम्बन्धित समुदायलाई सूचना दिने प्रणालीको विकास गर्ने ।	निरन्तर	वातावरण तथा विपद् व्यवस्थापन शाखा, वडा कार्यालय
१७	खोज तथा उद्धारलाई प्रभावकारी बनाउन प्रकोपमा आधारित कृत्रिम घटना अभ्यास गर्ने, गराउने ।	हरेक सिजन शुरू हुनुभन्दा अगाडी	पालिका विपद् व्यवस्थापन समिति, वडा स्तरीय विपद् व्यवस्थापन समिति

१८	पूर्वसूचना प्रणालीको स्थापना, बाढी पूर्व सूचना संयन्त्र निर्माण गरी संचालनमा ल्याउने	तत्काल	स्थानी विपद् व्यवस्थापन समिति र वातावरण तथा विपद् व्यवस्थापन शाखा,
१९	वडा तथा समुदाय स्तरमा विपद् व्यवस्थापन समिति गठन वा पुर्नगठन गर्ने	तत्काल सुरु गरी निरन्तर	वातावरण तथा विपद् व्यवस्थापन शाखा, वडा कार्यालय

(ख) खाद्य तथा कृषि क्षेत्रको सामान्य पूर्वतयारी योजना

क्र.सं	प्रतिकार्य सम्बन्धी क्रियाकलापहरू	समय	जिम्मेवार निकाय, संस्था
१	सर्वेक्षण टोलीमा प्रतिनिधि पठाई क्षति सर्वेक्षण तथा आवश्यकता पहिचानमा सहयोग गर्ने ।	विपद् पश्चात तत्काल	कृषि शाखा,पालिका
२	विपद्बाट प्रभावित भएका व्यक्तिहरूलाई उपयुक्त खानेकुरा वितरण गर्ने ।	विपद्को पहिलो दिन	विषयगत क्षेत्रका सदस्यहरू
३	सर्वेक्षण टोलीको प्रतिवेदनको आधारमा आवश्यक खाद्य सामग्रीको व्यवस्था गर्ने र पूर्वनिर्धारित मापदण्ड बमोजिम वितरण गर्ने ।	दोस्रो दिन देखि निरन्तर	कृषि शाखा
४	भण्डारण गरिएको खाद्य सामग्री वितरणको लागि अपुग हुने सम्भावना भएमा तत्काल खरिद, आपूर्तिको व्यवस्था मिलाउने।	तेस्रो दिन देखि निरन्तर	कृषि शाखा मार्फत विपद् व्यवस्थापन समिति
४.	पालिकाको क्षमता बाहिरको अवस्था भएमा पालिका मुखले थप सहयोगका लागि जिल्ला तथा प्रदेश विपद् व्यवस्थापन समितिमा जानकारी गर्ने र सहयोग उपलब्ध गराउन अनुरोध गर्ने ।	विपद् घटना पछि आवश्यकता भएसम्म	पालिका प्रमुख वा तोकिएको अधिकारी
५	थप खाद्य सामग्रीको लागि मानवीय सहायता कार्यमा संलग्न निकायहरूसँग समन्वय गर्ने र सहयोग उपलब्ध गर्नका लागि अनुरोध गर्ने ।	निरन्तर	कृषि शाखाले स्थानिय विपद् व्यवस्थापन समिति मार्फत
६	खाद्य सामग्री वितरणमा आईपरेका समस्या तथा चुनौतीहरूको विषयमा विषयगत क्षेत्रको सदस्यहरू वीच समिक्षा बैठक गर्ने र निष्कर्ष स्थानिय विपद् व्यवस्थापन समितिमा पेश गर्ने ।	निरन्तर	कृषि शाखा
७	आपतकालिन अवस्थामा खाद्यान्न ढुवानीका लागि ट्रक व्यवसाय वा ट्याक्टर व्यवसाय संघ संग समन्वय गरि भैपरी आएको समयमा सामान ढुवानी गरिदिने करार सम्झौता गर्ने ।	प्रकोप सम्भावित अगावै	कृषि शाखा

(ग) स्वास्थ्य तथा पोषण क्षेत्रको प्रतिकार्य योजना

क्र.सं	प्रतिकार्य सम्बन्धी क्रियाकलापहरू	समय	मुख्य जिम्मेवार निकाय, संस्था
१	सर्वेक्षण टोलीमा प्रतिनिधि पठाई क्षति सर्वेक्षण तथा आवश्यकता पहिचान कार्यमा सहयोग गर्ने ।	विपद् पश्चात	स्वास्थ्य शाखा, स्वास्थ्य कार्य समूह
२	विपद्को घटनामा घाईते भएकाहरूको प्राथमिक उपचार गर्ने ।	आवश्यकता अनुसार	स्वास्थ्य टोली
३	विपद् प्रभावित वा अस्थायी शिविर स्थापना गरेको स्थानमा उपचार हुन नसक्ने घाईतेहरूलाई नजिकको स्वास्थ्य केन्द्र वा अस्पताल लैजान सिफारि श गर्ने ।	आवश्यकता अनुसार	स्वास्थ्य टोली
४	महामारी रोकथाम र व्यक्तिगत सरसफाई कायम राख्न शिविरमा बसेकालाई स्वास्थ्य शिक्षा प्रदान गर्ने ।	आवश्यकता अनुसार	स्वास्थ्य टोली
५	विपद् प्रभावित स्थानमा स्वास्थ्य शिविर खडा गर्ने ।	आवश्यकता अनुसार	स्वास्थ्य टोली
६	सुत्केरी, गर्भवती महिलाहरू, शिशु, बालबालिका तथा वृद्धवृद्धालाई आवश्यकता अनुसारको स्वास्थ्य सेवा प्रदान गर्ने।	आवश्यकता अनुसार	स्वास्थ्य टोली
७	बालबालिकामा कुपोषण हुनसक्ने सम्भावना देखिएमा पोषणयुक्त खानेकुरा वितरणको लागि खाद्य विषयगत क्षेत्रलाई सल्लाह दिने ।	आवश्यकता अनुसार	पोषण कार्य समूह

(घ) खानेपानी, सरसफाई तथा स्वच्छता प्रवर्द्धन क्षेत्रको प्रतिकार्य योजना

क्र.सं.	विपद् प्रतिकार्य सम्बन्धी क्रियाकलापहरू	समय	जिम्मेवार निकाय, संस्था
१	सर्वेक्षण टोलीमा प्रतिनिधि पठाई क्षति सर्वेक्षण तथा आवश्यकता पहिचान कार्यमा सहयोग गर्ने ।	विपद् पश्चात तत्कालै	प्राविधिक शाखा,
२	विपद् प्रभावित स्थान वा शिविर सञ्चालन भएको स्थानमा शुद्ध खानेपानीको प्रवन्ध गर्ने ।	विपद् पश्चात तत्कालै	खानेपानी तथा सरसफाई शाखा
३	विपद्का कारण सिर्जित फोहोर व्यवस्थापनको कार्य गर्ने ।	विपद् पश्चात तत्कालै	सरसफाई ईकाई, पालिका
४	खानेपानी शुद्धिकरणका लागि आवश्यक औषधी, व्यक्तिगत सरसफाईका लागि हाईजिन किट वितरण गर्ने र सरसफाई तथा स्वच्छता कायम गर्न चेतनामूलक कार्यक्रम गर्ने ।	विपद् पश्चात तत्कालै	खानेपानी तथा सरसफाई, ने.रे.सो.
५	विपद् प्रतिकार्यमा आईपरेका समस्या तथा सिकाईहरूको बारेमा विषयगतक्षेत्रका सदस्यहरू बीच समिक्षा बैठक बस्ने ।	विपद् पश्चात तत्कालै	सामाजिक विकास शाखा
६	अस्थायी चर्पिको लागि आवश्यक सामग्रीको सम्भावित आपूर्तिकर्ता पहिचान गर्ने	प्रकोपका सम्भावना अगावै	पालिका, खानेपानी सम्बन्धित शाखा र निकाय
७	खानेपानी तथा सरसफाई स्वच्छता स्वयम सेवकलाई सक्रिय बनाउन अभिमुखिकरण गरि जिम्मेवारी दिने	प्रकोपका सम्भावना अगावै	पालिका, खानेपानीसम्बन्धित शाखा र निकायह

(ङ) आपत्कालीन आश्रय र गैर-खाद्य सामग्री क्षेत्रको प्रतिकार्य योजना

क्र.सं.	प्रतिकार्य सम्बन्धी क्रियाकलापहरू	समय	जिम्मेवार निकाय, संस्था
१	सर्वेक्षण टोलीमा प्रतिनिधि पठाई क्षति सर्वेक्षण तथा आवश्यकता पहिचान कार्यमा सहयोग गर्ने ।	विपद् पश्चात तत्काल	स्टोर शाखा
२	विपद् प्रभावित समुदायले निर्धारण गरेको सुरक्षित स्थानको पहिचान गरी आश्रय वा वासको लागि अस्थायी संरचना निर्माण गर्ने ।	विपद् पश्चात तत्काल	विषयगत क्षेत्रका समूह सदस्यहरू

३	अस्थायी संरचना निर्माणको लागि थप सामग्री वा औजारहरू आवश्यक भएमा पालिका प्रमुख सँग सरसल्लाह गरी थप परिमाण जुटाउने ।	विपद् पश्चात् तत्काल	विषयगत क्षेत्रका समूह सदस्यहरू
४	आवश्यक गैरखाद्य सामग्रीको व्यवस्था, वितरण गर्ने ।	आवश्यकता अनुसार	विषयगत क्षेत्रका समूह सदस्यहरू
५	विपद् प्रतिकार्यमा आईपरेका समस्या तथा सिकाईहरूको बारेमा विषयगत क्षेत्रका सदस्यहरू बीच समिक्षा बैठक बस्ने ।	निरन्तर	विषयगत क्षेत्रका समूह सदस्यहरू

(च) संरक्षण तथा सुरक्षा क्षेत्रको प्रतिकार्य योजना

क्र.सं.	प्रतिकार्य सम्बन्धी क्रियाकलापहरू	समय	जिम्मेवार निकाय, संस्था
	सर्वेक्षण टोलीमा प्रतिनिधि पठाई क्षति सर्वेक्षण तथा आवश्यकता पहिचान कार्यमा सहयोग गर्ने ।	सकेसम्म छिटो र निरन्तर	महिला विकास शाखा, र जोशीपुर गाँउपालिका
२	गर्भवती महिला, सुत्केरी महिला, बालबालिका, अपाङ्गता भएका व्यक्तिहरू र बृद्धबृद्धाको अवस्थाको आवश्यकता अनुसार सहयोग गर्ने ।	विपद् पश्चात् सकेसम्म छिटो र निरन्तर	महिला विकास शाखा, विषयगत क्षेत्रका सदस्यहरू
३	महिला, गर्भवती महिला, सुत्केरी महिला, बालबालिका र अपाङ्गता भएका व्यक्तिहरूको लागि आवश्यक सामग्रीहरूको दैनिक सूची तयार गर्ने, सामग्री जुटाउने र वितरण गर्ने ।	विपद् पश्चात् सकेसम्म छिटो र निरन्तर	महिला विकास शाखा, विषयगत क्षेत्रका सदस्यहरू
४	विशिष्ट आवश्यकता अनुसारका सामग्री जस्तै: डिग्नटी किट (Dignity Kit) वितरण गर्ने ।	विपद् पश्चात् सकेसम्म छिटो र निरन्तर	महिला विकास शाखा, विषयगत क्षेत्रका सदस्यहरू
५	विपद्को घटनाबाट मानसिक रूपमा प्रभावित व्यक्ति र परिवारका सदस्य गुमाएका व्यक्तिहरूलाई परिस्थितीको आँकलन गरी मनोसामाजिक परामर्श सेवा उपलब्ध गराउने ।	विपद् पश्चात् सकेसम्म छिटो र निरन्तर	महिला विकास शाखा, विषयगत क्षेत्रका सदस्यहरू
६	विपद् प्रतिकार्यमा आईपरेका समस्या तथा सिकाईहरूको बारेमा विषयगतक्षेत्रका सदस्यहरू बीच समिक्षा बैठक बस्ने।	विपद् पश्चात् र निरन्तर	महिला विकास शाखा, विषयगत क्षेत्रका सदस्यहरू

(छ) आपत्कालीन शिक्षा क्षेत्रको प्रतिकार्य योजना

क्र.सं.	प्रतिकार्य सम्बन्धी क्रियाकलापहरू	समय	जिम्मेवार निकाय, संस्था
१	सर्वेक्षण टोलीमा प्रतिनिधि पठाई क्षति सर्वेक्षण तथा आवश्यकता पहिचान कार्यमा सहयोग गर्ने ।	विपद् पश्चात	शिक्षा शाखा, जोशीपुर गाँउपालिका
२	प्रकोपबाट प्रभावित विद्यालयहरूको सूची तयार गरी सम्बन्धित विद्यालयका विद्यार्थीहरूले गुमाएका पठनपाठन का सामग्रीहरू विवरण तयार गर्ने ।	विपद् पश्चात	विषयगत क्षेत्रका सदस्यहरू
३	यदि विद्यालय ३ (तीन) दिन भन्दा बढी बन्द हुने अवस्था भएमा आपत् कालीन शिक्षाका लागि प्रबन्ध मिलाउने ।	विपद् पश्चात	विषयगत क्षेत्रका सदस्यहरू
४	आपत्कालीन शिक्षाका लागि आवश्यक सरसामानको व्यवस्था गरी पठनपाठन सुचारू गर्ने ।	विपद् पश्चात	विषयगत क्षेत्रका सदस्यहरू
५	समिक्षा बैठक बस्ने, तत्कालीन आवश्यकता अनुसार योजना गरी लागू गर्ने ।	उपयुक्त समयमा	विषयगत सदस्यहरू क्षेत्रका

परिच्छेद-६

बन्दोबस्तीका सामग्री आँकलन तथा आवश्यकताको लेखाजोखा

कुनै पनि प्रकोपको कारण हुने विपद्जन्य घटनामा सम्बन्धित विषयगतक्षेत्रबाट वितरण गरिने राहत सामग्रीहरू र तत्काल सेवा पुऱ्याउनका लागि चाहिने सरसामानहरू तलका तालिकाहरूमा उपलब्ध भएबमोजिम समावेश गरिएको छ ।

६.१. विषयगत क्षेत्र अन्तर्गत रहेका सामग्रीगत स्रोत/साधनको वर्तमान अवस्था

(क) समग्र व्यवस्थापन, सूचना, खोज तथा उद्धार क्षेत्र अन्तर्गत रहेका स्रोत, साधनको विवरण			
क्र.सं.	स्रोत,साधन/उपकरण	संख्या(परिमाण)	भण्डारण स्थल/स्थान
१	दमकल	छैन ।	छैन ।
४	ऐम्बुलेन्स	२ वटा	जोशीपुर सामुदायिक स्वास्थ्य चौकी र जोशीपुर गा पाको
६	एक्सावेटर	१ वटा	जोशीपुर गा.पाको कार्यालय
७	जिप	१ वटा	जोशीपुर गा.पाको कार्यालय
८	लाइफ ज्याकेट	४८ वटा	CDMC, इलाका प्रहरी ,वडा कार्यालय, जोशीपुर गा. पा
९	डोरी	११०० मिटर	CDMC,इलाका प्रहरी ,वडा कार्यालय, जोशीपुर गा। पा
१०	सेफ्टी हेलमेट	१० वटा	CDMC, इलाका प्रहरी ,वडा कार्यालय, जोशीपुर गा। पा
११	स्ट्रेचर	५ वटा	CDMC, सामुदायिक भवन, विद्यालय, स्वास्थ्य
१२	हण्ड माइक	१ वटा	CDMC भित्तरिया
१३	इमरजेन्सी टर्च लाइट	२० वटा	CDMC , वडा कार्यालय र जोशीपुर गा. पा
१४	साइरन	१ वटा	जोशीपुर गा. पा
१५	Life boy tube	१४ वटा	CDMC , इलाका प्रहरी कार्यालय,वडा कार्यालय र जोशीपुर गा। पा
१६	Raincoat	१० वटा	CDMC , वडा कार्यालय, जोशीपुर गा पा
१७	गमबटु	१० थान	CDMC , इलाका प्रहरी कार्यालय जोशीपुरमा
१८	Rafting Boad	१ थान	गा. पा कार्यालय
१९	त्रिपाल	४८ वटा	गाउँपालिका र ईलाका प्रशासन कार्यालय र CDMC
२०	वाल्टिन	१ वटा	गा. पा कार्यालय
२१	हेल्मेट	१० वटा	समुदाय , ईलाका प्रशासन र गा पा जोशीपुर
२२	बाकस	१ वटा	ईलाका प्रशासन कार्यालय

२३	सब्वल	२ वटा	ईलाका प्रशासन कार्यालय
२४	डोरी	३ वटा	ईलाका प्रशासन कार्यालय
२५	स्टेचर्	२ वटा	ईलाका प्रशासन कार्यालय
२६	प्लाष्टिक रिङ्ग टुयुव	१ वटा	ईलाका प्रशासन कार्यालय

नोट: यस विषयगत क्षेत्रका सदस्यहरूबाट सामग्रीहरू भण्डारण सम्बन्धी जानकारी प्राप्त भएपछि अद्यावधिक गरिने छ ।

(ख) खाद्य तथा कृषि क्षेत्र अन्तर्गत रहेका स्रोत, साधनको विवरण

क्र.सं.	स्रोत, साधन/उपकरण	संख्या वा परिमाण	भण्डारण स्थल
१	जिप	१	जोशीपुर गा .पा कार्यालयमा
२	ट्याक्टर	१	जोशीपुर गा .पा कार्यालयमा

नोट: यस विषयगत क्षेत्रका सदस्यहरूबाट भण्डारण सम्बन्धी थप जानकारी जानकारी प्राप्त भएपछि अद्यावधिक गरिने छ ।

(ग) स्वास्थ्य तथा पोषण क्षेत्र अन्तर्गत रहेका स्रोत, साधनको विवरण

क्र.सं.	स्रोत,साधन/उपकरण	संख्या वा परिमाण	भण्डारण स्थल
१	Metronidazole 400 mg	२०००	गा.पा स्वास्थ्य शाखा तथा स्वास्थ्य चौकी
२	Metronidazole 200 mg	२०००	गा.पा स्वास्थ्य शाखा तथा स्वास्थ्य चौकी
३	Cetamol 500 mg	३००००	गा.पा स्वास्थ्य शाखा तथा स्वास्थ्य चौकी
४	Cetamol Syrup	१००	गा.पा स्वास्थ्य शाखा तथा स्वास्थ्य चौकी
५	Jiwan Jal	२४०	गा.पा स्वास्थ्य शाखा तथा स्वास्थ्य चौकी
६	Azitromycin	२५००	गा.पा स्वास्थ्य शाखा तथा स्वास्थ्य चौकी
७	Amoxylin 500/200 mg	५०००	गा.पा स्वास्थ्य शाखा तथा स्वास्थ्य चौकी
८	N/S	२५	गा.पा स्वास्थ्य शाखा तथा स्वास्थ्य चौकी

९	RL	२५	गा.पा स्वास्थ्य शाखा तथा स्वास्थ्य चौकी
१०	Betadin 400mg	२००	गा.पा स्वास्थ्य शाखा तथा स्वास्थ्य चौकी
११	Bandage	९० थान	गा.पा स्वास्थ्य शाखा तथा स्वास्थ्य चौकी
१२	Cotton Roll	५०	गा.पा स्वास्थ्य शाखा तथा स्वास्थ्य चौकी
१३	Gloves	२३	गा.पा स्वास्थ्य शाखा तथा स्वास्थ्य चौकी
१४	Licoplast	२०	गा.पा स्वास्थ्य शाखा तथा स्वास्थ्य चौकी
१५	Scissor	८	गा.पा स्वास्थ्य शाखा तथा स्वास्थ्य चौकी
१६	BP Set		गा.पा स्वास्थ्य शाखा तथा स्वास्थ्य चौकी
१७	Forcep		गा.पा स्वास्थ्य शाखा तथा स्वास्थ्य चौकी
१८	Sleever Ointment		गा.पा स्वास्थ्य शाखा तथा स्वास्थ्य चौकी
१९	Eye/Ear drop	२०	गा.पा स्वास्थ्य शाखा तथा स्वास्थ्य चौकी
२०	Frist Aid Box	-	गा.पा स्वास्थ्य शाखा तथा स्वास्थ्य चौकी
२१	Stretcher	४	गा.पा स्वास्थ्य शाखा तथा स्वास्थ्य चौकी
२२	Ambulance		गा.पा
२३	Rutf		गा.पा स्वास्थ्य शाखा तथा स्वास्थ्य चौकी

नोट: यस विषयगत क्षेत्रका सदस्यहरूबाट सामग्रीहरू भण्डारण सम्बन्धी थप जानकारी प्राप्त भएमा प्राप्त भएपछि अद्यावधिक गरिने छ ।

(घ) खानेपानी, सरसफाई तथा स्वच्छता प्रवर्द्धन क्षेत्र अन्तर्गत रहेका स्रोत, साधनको विवरण

क्र.सं.	स्रोत, साधन/उपकरण	संख्या वा परिमाण	भण्डारण स्थल
१	वेल्टा	५ वटा	गाँउपालिका कार्यालय
२	सब्वल (खन्ती)	-	-
३	गैती	५	-
४	पञ्जा	१०	-

५	तस्ला	२ वटा	गाँउपालिका कार्यालय
६	घन	-	-
७	हँसिया	-	-
८	फोरूवा	५	-
९	ईन्धन (Fuel)वाट चल्नेआरा/ह्याक्सा (Hacksaw)	-	-

नोट: यस विषयगत क्षेत्रका सदस्यहरूबाट भण्डारण सम्बन्धी थप जानकारी प्राप्त भएपछि अद्यावधिक गरिने छ ।

(ड) आपतकालिन आश्रय र गैर - खाद्य क्षेत्र अन्तर्गत रहेका स्रोत , साधनको विवरण

क्र स	स्रोत साधन र उपकरण	संख्या वा परिमाण	भण्डार स्थल
1	Life jacket	4	जो. गा. पा
2	Rescue rope roll 100*1	100 mtr	जो. गा. पा
3	Safety helmet	5	जो. गा. पा
4	Bucket	1	जो. गा. पा
6	Tripal	30	जो. गा पा
7	Raincoat	2	जो. गा पा
8	Rafting boat	1	जो. गा पा

नोट: यस विषयगत क्षेत्रका सदस्यहरूबाट भण्डारण सम्बन्धी थप जानकारी प्राप्त भएपछि अद्यावधिक गरिने छ ।

(च) संरक्षणतथा सुरक्षा क्षेत्र अन्तर्गत रहेका स्रोत, साधनको विवरण

क्र.सं.	स्रोत, साधन/उपकरण	संख्या वा परिमाण	भण्डारण स्थल
१	वैशाखी	नरहेको	आवाश्यक भएको
२	लौरो	नरहेको	आवाश्यक भएको
३	हवील चियर	नरहेको	आवाश्यक भएको
४	आवाज सुन्न कानमा प्रयोग हुने उपकरण	नरहेको	आवाश्यक भएको
५	चशमा (नजिकबाट हेने)	नरहेको	आवाश्यक भएको

नोट: यस विषयगत क्षेत्रका सदस्यहरूबाट सामग्रीहरू भण्डारण सम्बन्धी थप जानकारी प्राप्त भएपछि अद्यावधिक गरिने छ ।

(छ) आपत्कालीन शिक्षा क्षेत्र अन्तर्गत रहेका स्रोत, साधनको विवरण

क्र.सं.	स्रोत, साधन/उपकरण	संख्या वा परिमाण	भण्डारण स्थल
१	Student Kit	छैन	छैन
२	School Kit	छैन	छैन
३	Teacher Kit	छैन	छैन

नोट: यस विषयगत क्षेत्रका सदस्यहरूबाट सामग्रीहरू भण्डारण सम्बन्धी थप जानकारी प्राप्त भएपछि अद्यावधिक गरिने छ ।

६.२. विपद् प्रतिकार्यका लागि दक्ष जनशक्ति जोशीपुर गाँउपालिकामा विपदजन्य घटनामा ७ वटै वडाका विषयगत क्षेत्रका सदस्यहरू र स्थानीय समुदायहरूप्रतिकार्यका लागि परिचालित हुनेछन् । यस बाहेक विभिन्न कार्यदल खोज तथा उद्धार , प्राथमिक उपचार, पूर्वसुचनाकार्यदल र लेखाजोखाकार्यदल सम्बन्धी जनशक्ति रहेका छन् । त्यसैगरी, शव व्यवस्थापन सम्बन्धी ज्ञान भएका व्यक्तिहरू नेपाल प्रहरीसगँ रहेका छन् हरेक विषयगत क्षेत्रहरूले विपद् प्रतिकार्यका लागि थप आवश्यक पर्ने दक्ष जनशक्तिको आँकलन गरी तथ्याङ्क अद्यावधिक गरिनेछ ।

(क) विपद् व्यवस्थापा समितिका सदस्यहरूको नामावली

क्र.सं.	निकाय, शाखा संस्था	टोली	सम्पर्क व्यक्ति	सम्पर्क नम्बर
१	जोशीपुर गाँउपालिका	संयोजक	चित्र ब. चौधरी	९८४८४५९६९८
२	जोशीपुर गाँउपालिका	उपाध्यक्ष	रेखा देवी कठरिया	९८११६५७६०१
३	जोशीपुर गाँउपालिका (प्र.प्र अधिकृत)		मार्शल पन्त	९८४३२०२६३८
४	आर्थिक विकास समिति संयोजक	सदस्य	राम चन्द्र चौधरी	९८२५६०४५१०
५	वडा अध्यक्ष २	सदस्य	बिष्णु प्रसाद डंगौरा	९८००६२६०८७
६	सामाजिक विकास समिति संयोजक	सदस्य	रेणु कुमारी डंगौरा	९७६५३२१७६५
७	वडा अध्यक्ष ४	सदस्य	राम जनम चौधरी	९८४८५५७१७२
८	सु- शासन तथा संस्थागत विकास समिति	सदस्य	अनर कुमार चौधरी	९८१५६१५४७४
९	वडा अध्यक्ष ६	सदस्य	भोज राज डंगौरा	९८१२६२३१२३

१०	वन वातावरण तथा विपद् व्यवस्थापन समिति संयोजक	सदस्य	बम बहादुर शाह	९८४८९७४५९८
११	जोशीपुर गाँउपालिका जोशीपुर इलाका प्रहरी कार्यालय प्रमुख	सदस्य	मिन बहादुर साउद	९८६४३९८४९८
१२	जोशीपुर बजार व्यावस्थापन समिति अध्यक्ष	सदस्य	विष्णु प्रसाद डंगौरा	९८४८४६७०८९
१३	जोशीपुर गाँउपालिका रेडक्रस	सदस्य	विक्रम चौधरी	९८४८५०२२६२
१४	पूर्वधार विकास शाखा	सदस्य	हरिषा पन्त	९८६५६४८८८३
१५	राष्ट्रिय गैर स. सं. स	सदस्य	द्रोपती तिमिल्सिना	९८४८४३३८८९
१६	जो. गा. पा. सामाजिक विकास शाखा प्रमुख	सदस्य	मिनराज कठरिया	९८४८४६५३४९
१७	ना. उ. पाटिप्रतिनिधि	सदस्य	राम बहादुर चौधरी	९८२५६०९५६४
१८	ने. क. पा. एमाले पाटी प्रतिनिधि	सदस्य	रेखा कुमारी चौधरी	९८२५६४९६०७
१९	नेपाली कांग्रेस पाटी प्रतिनिधि	सदस्य	सन्तोष पौडेल	९८४७०६६२८०
२०	ने क पा (माओवादी केन्द्र)पाटी प्रतिनिधि	सदस्य	राम प्रकास डंगौरा	
२१	पत्रकार महासंघ प्रतिनिधि	सदस्य	सुदराम दहित	९८४८५५७५३४
२२	जों गां पां विपद् व्यवस्थापन शाखा	सदस्य सचिव	सीता कुमारी सिंह	९८४८४७३५०५
२३	जं सं पां प्रतिनिधि	सदस्य	घनश्याम कुशिम	९८६३६७९५२२

(ख) वडास्तरिय विपद् व्यवस्थापा समितिका सदस्यहरुको नामावली १ नं वडा

क्र.सं.	निकाय, शाखा संस्था	टोली	सम्पर्क व्यक्ति	सम्पर्क नम्बर
१	१ नं वडा अध्यक्ष	संयोजक	रामचन्द्र चौधरी	९८२५६०१०४५
२	१ नं वडा सदस्य	सदस्य	सरस्वती डंगौरा	९८०४६४७०८०
३	१ नं वडा सदस्य	सदस्य	लाल बहादुर डंगौरा	९८११६७७२
४	१ नं वडा	सदस्य	मनिता देवि साउँद	९८२५६१९७५१
५	इलाका प्रहरि कार्यालय, जोशीपुर	सदस्य	लाल बहादुर बोगटी	९८४८५२६०४०
६	१ नं वडा सदस्य	सदस्य	घनश्याम चौधरी	९८६५८९५०४८
७	बालक्लव	सदस्य	विरण कुमार डंगौरा	९८११६९४०९९
८	१ नं वडा	सदस्य	धनी वि क	
९	१ नं वडा कार्यालयका वडा सचिव	सदस्य	विष्णा कुमारी भट्ट	९८६८७८७६७४

(ग) वडास्तरिय विपद् व्यवस्थापा समितिका सदस्यहरुको नामावली २ नं वडा

क्र.सं.	निकाय, शाखा संस्था	टोली	सम्पर्क व्यक्ति	सम्पर्क नम्बर
१	२ नं वडा अध्यक्ष	संयोजक	विष्णु प्रसाद डंगौरा	९८००६२६०८७
२	२ नं वडा	सदस्य	लक्ष्मी कुमारी चौधरी	९८४८४८८७२७
३	२ नं वडा सदस्य	सदस्य	नरेश बहादुर चौधरी	९८६८५८६६८८
४	२ नं वडा	सदस्य	राकेश चौधरी	९८१४६४६१३५
५	२ नं वडा	सदस्य	प्यारेलाल चौधरी	९८१२६०५५४६
६	२ नं वडा	सदस्य	गुलाव कुमारी चौधरी	९८००६७५३४८
७	२ नं वडा	सदस्य	नैना देवि चौधरी	
८	२ नं वडा बाल क्लव	सदस्य	सुस्मा चौधरी	९८११६३२६३९
९	२ नं वडा	सदस्य	रमेश चौधरी	९८११६७८८८६

१०	२ नं वडा	सदस्य	कृष्णा अवतार डंगौरा	९८२३४८९६७९
११	२ नं वडा	सदस्य	चन्द्र प्रकास चौधरी	९८११६९९९३०
१२	२ नं वडा	सदस्य	रुक्मणी महतौ वि क	९८०४६१६९२८
१३	२ नं वडा	सदस्य	सोहन लाल चौधरी	९८११६९९४७०
१४	२ नं वडा सदस्य	सदस्य	लक्ष्मी महतौ	९८०३९५७९३७
१५	वडा सचिव	सदस्य	कैलाश चौधरी	९८६५७३४१४६
१६	२ नं वडा	सदस्य	फुलन देवी बडायक	९८४८६३८०८०

(घ) वडास्तरिय विपद् व्यवस्थापा समितिका सदस्यहरुको नामावली ३ नं वडा

क्र.सं.	निकाय, शाखा संस्था	टोली	सम्पर्क व्यक्ति	सम्पर्क नम्बर
१	३ नं वडा अध्यक्ष	संयोजक	रेणु कुमारी डंगौरा	
२	३ नं वडा सदस्य	सदस्य	ज्ञान प्रसाद महतौ	९७०३८६५५
३	३ नं वडा सदस्य	सदस्य	फुलमती डंगौरा	९८२४४६७८८६
४	३ नं वडा सदस्य	सदस्य	राजेश कुमार चौधरी	९७४८८७१४१७
५	३ नं वडा	सदस्य	रुपा डंगौरा	९८२२१७५६६२
६	३ नं वडा	सदस्य	शितल श्रेष्ठ वि क	
७	३ नं वडा	सदस्य	पंकज चौधरी	
८		सदस्य	चन्द्र कठरिया	
९	३ नं वडा कार्यालयका वडा सचिव	सदस्य	राकेश डंगौरा	

(ङ) वडास्तरिय विपद् व्यवस्थापा समितिका सदस्यहरुको नामावली ४ नं वडा

क्र.सं.	निकाय, शाखा संस्था	टोली	सम्पर्क व्यक्ति	सम्पर्क नम्बर
१	४ नं वडा अध्यक्ष	संयोजक	राम जनम चौधरी	९८४८५५७१७२
२	४ नं वडा सदस्य	सदस्य	बेफराम डंगौरा	९८०४६०२०९०
३	भवही आधारभुत स्वास्थ्य इकाइ	सदस्य	शिव प्रसाद चौधरी	९८०४६८१६८४

४	४ नं वडा सदस्य	सदस्य	बुधराम डंगौरा	९८२९६०२६५३
५	४ नं वडा	सदस्य	रामचन्द्र कठरिया	९८१५६६८२७६
६	४ नं वडा	सदस्य	बालकृष्ण चौधरी	९८१४६०९४२२
७	४ नं वडा सदस्य	सदस्य	सञ्जित चौधरी	९८२५६१३३७३
८	४ नं वडा सदस्य	सदस्य	सुमित्रा चौधरी	९८२४६३८७८१
९	४ नं वडा	सदस्य	दिलमाया	९८२२६००२२४५
१०	४ नं वडा	सदस्य	खुशिराम डंगौरा	
११	४ नं वडा	सदस्य	राजाराम चौधरी	९८११६१९१९७
१२	४ नं वडा		रमेश कठरिया	
१३	४ नं वडा		संगिता महतौ	
१४	४ नं वडा		रमेश कठरिया	
१५	४ नं वडा कार्यालयका वडा सचिव	सदस्य सचिव	रुपा विष्ट	९८४८४४१९१४

(च) वडास्तरिय विपद् व्यवस्थापा समितिका सदस्यहरुको नामावली ५ नं वडा

क्र.सं.	निकाय, शाखा संस्था	टोली	सम्पर्क व्याक्ति	सम्पर्क नम्बर
१	५ नं वडा अध्यक्ष	संयोजक	अनर कुमार चौधरी	९८४८४९१२२०
२	५ नं वडा सदस्य	सदस्य	खुशिराम चौधरी	९८४८४४३३२८
३	५ नं वडा	सदस्य	लौटन डंगौरा	९८२२७९९५८५
४	५ नं वडा युवा संजाल	सदस्य	भरत डंगौरा	९८२२६५५३०३
५	५ नं वडा	सदस्य	पुरन बहादुर चौधरी	९८०४६००१५०
६	५ नं वडा समाजसेवी	सदस्य	ओजारीलाल चौधरी	९८०४६८६६६९
७	५ नं वडा सदस्य	सदस्य	चेतराम चौधरी	९८१४०४१४१५
८	५ नं वडा सदस्य	सदस्य	कन्नैयालाल चौधरी	९८४८४८३१७२

९	५ नं वडा वडा सदस्य	सदस्य	राम बहादुर चौधरी	९८२४६२२२१३
१०	५ नं वडा युवा क्लव	सदस्य	सिमरण कुमारी चौधरी	९८२८७६८९६३
११	५ नं वडा वडा सदस्य	सदस्य	श्याम सुन्दर चौधरी	९८१५६७८७१४
१२	५ नं वडा का पा सदस्य		सोनी देवी डंगौरा	९८१२६८८८९४
१३	५ नं वडा		संगिता महतौ	
१४	४ नं वडा		रमेश कठरिया	
१५	४ नं वडा कार्यालयका वडा सचिव	सदस्य सचिव	रुपा विष्ट	९८४८४४१९१४

(ख) खाद्य तथा कृषि सम्पर्क व्यक्ति

क्र.सं.	निकाय, शाखा संस्था	टोली	सम्पर्क व्यक्ति	सम्पर्क नम्बर
१	कृषि शाखा	शाखा प्रमुख		
२	कृषि ज्ञान केन्द्र	सदस्य	राम नारायण चौधरी	९८५८७५२१०९
३	दिगो बिकाश समाज	सदस्य	राम व. सुनार	९८२५६२७२०४
४	ली-बर्ड	सदस्य	चन्द्र बहादुर साउद	९८६८२५३७९०
५	CIMMYT	सदस्य		९८५१३१८७५३

(ग) स्वास्थ्य तथा पोषण क्षेत्र अन्तर्गत जनशक्ति विवरण

क्र.सं.	निकाय, शाखा संस्था	टोली	सम्पर्क व्यक्ति	सम्पर्क नम्बर
१	स्वास्थ्य शाखा	संयोजक	निपृ राज डंगौरा	९८२४६०२६६७
२	स्वास्थ्य शाखा	सदस्य	मनिषा भ्ना	९८००६९०७१०
३	प्राथमिक स्वास्थ्य केन्द्र	सदस्य	डा.	९८१२६९९२९७
४	स्वास्थ्य कार्यालय	सदस्य		
५	नेपाल रेडक्रस	सदस्य	विक्रम चौधरी	९८४८४६५२०९
६	बाल कल्याण संघ	सदस्य	नैन कला श्रेष्ठ	९८४१५३९४३५

(घ) खानेपानी, सरसफाई तथा स्वच्छता प्रवर्द्धन जनशक्ति विवरण

क्र.सं.	निकाय, शाखा संस्था	टोली	सम्पर्क व्यक्ति	सम्पर्क नम्बर
१	जोशीपुर गाउँपालिका (खानेपानी तथा सरसफाई इकाइ)	सयं ोजक	भरत बहादुर विष्ट	९८६८५२८६८१
२	खानेपानी सरसफाई क्षेत्रगत सुशासन तथा स्वच्छता पालिका समन्वय इकाइ WASH	सदस्य	पदम जमलकट्टेल	९८४१८२२१६५
३	N- WASH Unit Joshipur	सदस्य	राकेश कठरिया	९८१४६८४३५५
४	जोशीपुर गाउँपालिका	सदस्य	रमेश प्रसाद पाण्डेय	९८४८४५०५५०
५	जोशीपुर खानेपानी	सदस्य	प्रेम चौधरी	९८४८६११४६४
६	घैलाबौनिया	सदस्य	चेत राज जोशी	

(ङ) आप्तकालीन् आश्रय र गैर-खाद्य क्षेत्र अन्तर्गत जनशक्ति विवरण

क्र.सं.	निकाय, शाखा संस्था	टोली	सम्पर्क व्यक्ति	सम्पर्क नम्बर
१	जोशीपुर गाउँपालिका विपद् व्यवस्थापन शाखा	सदस्य	सीता कुमारी सिंह	९८४८४७३५०३
२	प्रहरी चौकी जोशीपुर	सदस्य	मिन बहादुर साउद	९८५८४९०३१७
३	रेडक्रस जोशीपुर उपशाखा	सदस्य	विक्रम चौधरी	९८४८५०२२६२
४	राष्ट्रिय गै.स.स.	सदस्य	द्रोपती तिमिल्सिना	९८४८४३३८८९
५	नेपाल पत्रकार महासंघ	सदस्य	सुदराम दहित	९८४८५५७५३४
६	जोशीपुर खा.पा	सदस्य	प्रेम बहादुर चौधरी	९८४८६११४६४
७	बजार व्यवस्थापन समिति जोशीपुर	सदस्य	विष्णु प्रसाद डंगौरा	९८४८४६०८९

(च) संरक्षण तथा सुरक्षा अन्तर्गतजनशक्ति विवरण महिला बालबालिका
तथा जेष्ठ नागरिक शाखा अन्तर्गत

क्र.सं.	निकाय, शाखा संस्था	टोली	सम्पर्क व्यक्ति	सम्पर्क नम्बर
१	महिला शाखा जो.गा.पा.	संयोजक	कल्पना मिश्र	९८४३६७५९३९
२	बाल कल्याण संघ टिकापुर	सदस्य	सुजित चौधरी	९८००६२५०००
३	महिला शाखा जो.गा.पा.	सदस्य	चानकी चौधरी	
४	दिगो विकास भजनी	सदस्य		

(छ) आपतकालिन शिक्षा अन्तरगत जनशक्ति विवरण शिक्षा युवा तथा खेलकुद शाखा

क्र.सं.	निकाय, शाखा संस्था	टोली	सम्पर्क व्यक्ति	सम्पर्क नम्बर
१	शिक्षा शाखा जो.गा.पा	संयोजक	संगम सिंह धामी	९८४९४२९०९७
२	शिक्षा शाखा जो.गा.पा	सदस्य	ललिता ठकुल्ला	९८४८४६४९८४
३	शिक्षा शाखा जो.गा.पा	सदस्य	योगेश जोशी	९८४८४२०३२९
४	मोहन्याल मा वि बडहरीया	सदस्य	देवेन्द्र प्रशाद शाह	९८४८६२५९७८
५	रघुनाथ आर्दश नमुना मा. वि	सदस्य	बसन्त कुमार महतौ	९८४८४२२६३२
६	जनप्रकाश मा. वि. मुद्धी	सदस्य	सुरेश थारु	९८४३७५४३८८
७	वि. पि. आ. वि. घैला	सदस्य	विष्णु प्रशाद भट्ट	९८४८८४३३९९

६.३. बन्दोबस्तीका सामग्रीको आँकलन

(क) गैर-खाद्य सामग्री भण्डारण स्थल

क्र.सं.	विवरण	स्थान	क्षमता	सम्पर्क व्यक्ति	सम्पर्क नम्बर
१	हेल्मेट ३ हेण्डमाईक १ थान, लाईफ ज्याकेट ४ थान, स्ट्रेचर १ थान, गमबुट ४ थान, त्रिपाल ३ थान, डोरी २०० मिटर, प्लाष्टिक रिङ्ग २ थान, रेनकोट ३ थान, टर्च लाईट ४ थान, हेण्ड माइक १ थान	भित्तोरिया सामुदायिक विपद् व्यवस्थापन समिति वडा नं ३	संचालनमा रहेको	ज्ञान प्रसाद महतौ	९८२२७४९५६९
२	हेल्मेट २, सिटी स्ट्रेचर १ थान, नाइलन डोरी १०० मिटर	बाँणी सामुदायिक भवन	संचालनमा नरहेको	भुपाल चौधरी	९८२५६९३३७३
३	लाईफ ज्याकेट ४ थान, गमबुट ४ थान, प्लाष्टिक रिङ्ग २ थान, कटन डोरी २०० मि, टर्च लाईट ४ थान, रेनकोट ३ थान, त्रिपाल ३ थान	४ नं वडा कार्यालय	संचालनमा रहेको	रामजनम चौधरी	९८४८५५७९७२
४	लाईफ ज्याकेट ४ थान, डोरी १०० मिटर, रबर बुट १ थान प्लाष्टिक रिगं १ थान,	२ नं वडा कार्यालय	संचालनमा रहेको	विष्णु प्रसाद डंगौरा	९८००६२६०८७
५	लाईफ ज्याकेट ४ थान, प्लाष्टिक ट्युब १ थान, सेप्टी हेल्मेट १ थान, तर्च लाईट २ थान, डोरी १०० मिटर, त्रिपाल ३ थान	५ नं वडा कार्यालय	संचालनमा रहेको	अनर कुमार चौधरी	९८९५६९५४७४

६	लाइफ ज्याकेट ७ थान,प्लाष्टिक ट्युव १ थान कटन डोरी १ थान	जोशीपुर इलाका प्रहरि कार्यालय	संचालनमा रहेको	मिन बहादुर साउद	९८६४३१८४९८
७	लाइफ ज्याकेट ६ थान, स्ट्रेचर १ थान, बैषाखि १ थान, गमवुट ३ थान	४ नं पटाउपुर	अवस्थानुसार संचालनमा रहेको	लाल बहादुर डंगौरा CDMC अध्यक्ष	९८११६७७२२७
८	लाइफ ज्याकेट ४ थान,प्लाष्टिक ट्युव १ थान टर्चलाइट २ थान डोरी १०० मिटर र सेप्टीहेलमेट १थान त्रिपाल ३ थान	६ नं वडा कार्यालय	अवस्थानुसार संचालनमा रहेको	भोजराज डंगौरा	९८१२६२३१२३
९	लाइफ ज्याकेट ४ थान,प्लाष्टिक ट्युव १ थान टर्चलाइट २ थान डोरी १०० मिटर सेप्टीहेलमेट १थान त्रिपाल ३ थान	७ नं वडा कार्यालय	अवस्थानुसार संचालनमा रहेको	बम बहादुर शाह ७ नं वडा अध्यक्ष	९८४८९७४५९८
१०	लाइफ ज्याकेट ८ थान,प्लाष्टिक ट्युव २ थान टर्चलाइट ४ थान डोरी २०० मिटर र सेप्टीहेलमेट १थान, त्रिपाल ६थान	१ नं वडा कार्यालय	अवस्थानुसार संचालनमा रहेको	रामचन्द्र चौधरी वडा अध्यक्ष	९८२५६०४५१०
११	लाइफ ज्याकेट ८ थान,प्लाष्टिक ट्युव १ थान डोरी १०० मिटर सेप्टीहेलमेट ५ थान, त्रिपाल ३३ थान, प्लाष्टिक ढुङ्गा १ थान, साइरन वेल १ थान	जोशीपुर गाउँपालिकाको भण्डारमा	अवस्थानुसार संचालनमा रहेको	थमराज जोशी	९८४८४६०३३८

नोट: गैर-खाद्य सामग्रीहरू आवश्यकता सम्बन्धी थप जानकारी प्राप्त भएपछि अद्यावधिक गरिने छ

६.४. थप आवश्यकता र अनुमानित लागत विपद् प्रतिकार्यका लागि विषयगत क्षेत्रहरूलाई थप आवश्यक स्रोत, साधन/उपकरणको विवरण तलका तालिकाहरूमा समावेश गरिएको छ ।

(क) समग्र व्यवस्थापन, सूचना, खोज तथा उद्धार क्षेत्र अन्तर्गत स्रोत, साधनको थप आवश्यकता तथा ला

1	Helmet	NO	50
2	whistle	NO	150
3	Leather Gloves	NO	50
4	Sturdy working shoes/boots	NO	50
5	Bucket	NO	1000
6	Jug	NO	1000
7	Measuring	NO	30
8	Shavel	NO	10
9	Sledge Hammer	NO	5
10	Hydraulic Jack	NO	5
11	Ladder	NO	10
12	Compass	NO	100
13	Shelter /Tent	NO	50
14	Raincoat	NO	200
15	Battery Operator/Emergency Light, Torch	NO	20
16	Chipping hammer	NO	5
17	Spray Tank (Battery & Manual)	NO	20
18	quatting Plate (For	NO	10
19	Solar Light	NO	80
20	Temporary Toilet	NO	१०
21	Stretchers	NO	30
22	Toilet Chair	NO	10
23	Hand mike	NO	100
24	Life Jacket	NO	१०
25	Wood cuter	NO	20
26	Carabina	NO	२०
27	Throw Bag	NO	20

28	Lifebuoy Ring	NO	१०
29	Dynamic Rope	NO	1000 meter
30	First Aid Kit Box	NO	100
31	Headlight	NO	30
32	seat Harness	NO	15
33	Equipment Store Box	NO	10
34	Crobar (Sabbl)	NO	30
35	Rotary Rescue Saw	NO	40
36	Portable Generator	NO	2
37	Big Wire Cutter	NO	5
38	Faruwa)	NO	50
39	Axe	NO	30
40	Gaiti	NO	50
41	Fire extinguisher	NO	15
42	Fire Fighting Suit	NO	15
43	Fire Fighting Boot	NO	15
44	Fire Fighting Gloves	NO	15
45	Fire Fighting Blanket	NO	15
46	Tripal	NO	300
47	Mat	Roll	4
48	Dignity kit	packet	200
50	Student kit	than	500
51	Techer kit	than	100

नोट: आवश्यक सामग्रीको आवश्यकता सम्बन्धी थप जानकारी प्राप्त भएपछि अद्यावधिक गरिने छ ।

(ख) खाद्य तथा कृषि क्षेत्र अन्तर्गत स्रोत, साधनको थप आवश्यकता तथा लागत

क्र.सं.	सामग्री	थप आवश्यकता (कवीनटल)	अनुमानितलागत
१	चामल	आवश्यकतानुसार	रु ४९५,०००
२	दाल	आवश्यकतानुसार	रु ३,००,०००
३	तेल	आवश्यकतानुसार	रु ३,५०,०००
४	नुन	आवश्यकतानुसार	रु ५,०००

५	चिउरा, दालमोठ	आवश्यकतानुसार	रू४,००,०००
६	बच्चा र गर्भवती महिलाको लागि पोषणयुक्त खानाको व्यवस्था	एकमुष्ट	रू१,५०,०००

नोट: आवश्यक सामग्रीको आवश्यकता सम्बन्धी थप जानकारी प्राप्त भएपछि अद्यावधिक गरिने छ ।

(ग) स्वास्थ्य तथा पोषण क्षेत्र अन्तर्गत स्रोत, साधनको थप आवश्यकता तथा लागत

क्र.सं.	स्रोत, साधन/उपकरण	थप आवश्यकता	अनुमानितलागत
१	औषधि तथा औजार	थप आवश्यकता	रू ५,००,०००
२	एक्वुलेन्स	थप आवश्यकता	रू ५०,००,०००
३	हेन्डप्लस्ट	थप आवश्यकता	रू ५,००,०००

नोट: आवश्यक सामग्रीको परिमाण वा संख्या विषयगतक्षेत्रको बैठकबाट अद्यावधिक गरिने छ

(घ) खानेपानी, सरसफाई तथा स्वच्छता प्रवर्द्धन क्षेत्र स्रोत, साधनको थप आवश्यकता रलागत

क्र.सं.	स्रोत, साधन/उपकरण	थप आवश्यकता	अनुमानित लागत
१	खानेपानी ट्याङ्की १०००ली.)	(प्रत्येक सामुदायिक भवनमा १ वटा)	रू १०००००।
२	इन्धनवाट चल्ने आरा	१	-
३	गैति	१० वटा	-
४	सरसफाई का सामानहरु	कनटेनर ५ वटा	-
५	खानेपानी शुद्धिकरण औषधी	१५० पिस	-
६	अस्थाइ चर्पि	१०	-
७	पानी शुद्धीकरण गर्ने प्युस, वाटरगाड, आदी	२००	-

नोट: आवश्यक सामग्रीको आवश्यकता सम्बन्धी थप जानकारी प्राप्त भएपछि अद्यावधिक गरिने छ ।

(ड) आप्तकालीन् आश्रय र गैर-खाद्य क्षेत्र अन्तर्गत स्रोत साधनको थप आवश्यकता र लागत

क्र.सं.	स्रोत, साधन/उपकरण	थप आवश्यकता	अनुमानितलागत
१	त्रिपाल	२०० थान	रु,३,५०,०००
२	न्यानो कपडा, कम्बल	१५०० थान	रु२०,००,०००
३	म्याट्रेस	१००० थान	रु२,००,०००
४	गैर-खाद्य सामग्री (भाँडा, कपडा) सेट	१०० थान	रु५०,००,०००

नोट: आवश्यक सामग्रीको परिमाण वा संख्या विषयगतक्षेत्रको बैठकबाट अद्यावधिक गरिने छ ।

(च) संरक्षणतथा सुरक्षा क्षेत्र अन्तर्गत स्रोत, साधनको थप आवश्यकता तथा लागत

क्र.सं.	स्रोत, साधन/उपकरण	थप आवश्यकता	अनुमानितलागत
१	डिग्नटी किट	१००	रु५,००,०००
२	व्हील चियर	२०	रु६,००,०००
३	स्टचर	२०	रु१,००,०००
४	महिला, गर्भवती महिला, बालबालिका, अपाङ्गता भएका व्यक्ति, ज्येष्ठ नागरीकको संरक्षण गर्ने उपाय सहितको पुस्तिका तयार गर्ने ।	१०००	रु१,००,०००

नोट: आवश्यक सामग्रीको परिमाण वा संख्या विषयगतक्षेत्रको बैठकबाट अद्यावधिक गरिने छ ।

(छ) आपत्कालीन् शिक्षा क्षेत्र अन्तर्गत स्रोत, साधनको थप आवश्यकता तथा लागत

क्र.सं.	स्रोत, साधन/उपकरण	थप आवश्यकता	अनुमानित लागत
१	स्टेशनरी	३०००	रु८,००,०००
२	शैक्षिक सामग्री	३०००	रु१०,००,०००
३	शिक्षण सम्बन्धी भौतिक सामग्रीहरू	२५००	रु१५,००,०००

नोट: आवश्यक सामग्रीको परिमाण वा संख्या विषयगतक्षेत्रको बैठकबाट अद्यावधिक गरिने छ।

परिच्छेद-७

विविध

७.१ आर्थिक श्रोत र उपलब्ध हुने विधि विपद् व्यवस्थापनमा आईपर्ने खर्चहरूका लागि गाँउपालिकामा विपद् व्यवस्थापन कोष स्थापना गरिएको छ । विषयगतक्षेत्रहरूले विपद् पूर्वतयारी र प्रतिकार्यका लागि पेश गरेको योजना स्वीकृत भएपछि स्थानिय विपद् व्यवस्थापन समिति मार्फत बजेट रकम माग गर्नेछन् ।

योजना कार्यान्वयन गर्न पालिकाको वार्षिक बजेट वा विपद् व्यवस्थापन कोषबाट वडाको हकमा सम्बन्धित वडा कार्यालय मार्फत् र कार्यालय मार्फत् विपद् पूर्वतयारी तथा प्रतिकार्यका लागि रकम उपलब्ध गराइनेछ ।

पालिकाको क्षमताले नभ्याउने कामको लागि सुदूर-पश्चिम प्रदेश सरकार वा जिल्ला प्रशासन कार्यालय मार्फत् संघीय सरकारसँग अनुरोध गरिनेछ । साथै विपद् व्यवस्थापन कोष वृद्धिका लागि विभिन्न मानवीय सहायता कार्यमा संलग्न निकाय तथा संघसंस्थाहरूसँग सहकार्य गरी सहयोग आदानप्रदान गरिनेछ ।

७.२ अन्य निकायहरूसँगको समन्वय र सहकार्य विपद्को समयमा जोशीपुर गाँउपालिकाले छिमेकी पालिकाहरू सँग सहयोग आदानप्रदान गर्नेछ । विशेषगरी

बाढी र आगलागीको समयमा प्रतिकार्यका लागि , एम्बुलेन्स तथा अत्यावश्यक मानवीय सहायता आदानप्रदान गर्नुपर्ने छ । सहयोग आदानप्रदान गर्न आवश्यक लिखित समझदारी, सम्झौता गरिने छ । जिल्ला विपद् व्यवस्थापन समितिसाथै विभिन्न निकायसँगको सहयोग र समन्वयलाई थप मजबुत गरिनेछ ।

७.३ अनुगमन, मूल्याङ्कन तथा सिकाई योजना

७.३.१. लक्ष्य र सूचकहरू यस पालिकामा विपद्बाट प्रभावित हुने परिवारहरू, मृत्यु, घाईते तथा आर्थिक क्षतिको अवस्था र न्यूनीकरण गर्ने लक्ष्य समेटिएको छ।

क्र.सं.	सूचक	आधाररेखा	लक्ष्य
१.	पालिकामा विपद्बाट हुने मानव मृत्युदर कम भएको हुनेछ		
१.१	विपद्बाट मृत्यु हुनेको वार्षिक औसत संख्या सडक दुर्घटना बाहेक)	१५	८

१.२	सडक दुर्घटनाबाट मृत्यु हुनेको वार्षिक औसत संख्या	५	२
२	स्थानीय स्तरमा विपद्बाट प्रभावित व्यक्तिहरूको संख्या उल्लेख्य मात्रामा कम भएको हुनेछ		
२.१	विपद्बाट प्रत्यक्ष प्रभावित हुने परिवारहरूको वार्षिक औसत संख्या	३०००	१५००

२.२	विपद्बाट घाईते हुने व्यक्तिहरूको वार्षिक औसत संख्या	१०	५
२.३	सडक दुर्घटनाबाट घाईते हुने व्यक्तिहरूको वार्षिक औसत संख्या	६	३
२.४	विपद्बाट क्षति हुने घरहरूको वार्षिक औसत संख्या	१५	५
३.	गा .पा. स्तरमा कूल गार्हस्थ्य उत्पादनमा विपद्को कारण हुने वार्षिक औसत प्रत्यक्ष आर्थिक क्षति		
४.	पालिका र सरोकारवालाहरू बीच अन्तर तथा परस्पर समन्वय र साभेदारी अभिवृद्धि गर्न संयन्त्र विकास गर्ने (प्रतिशत)	५० %	७०%
५	बहु-प्रकोप पूर्वसूचना प्रणाली र विपद् जोखिम सूचना तथा आँकलनको उपलब्धता र पहुँचमा उल्लेख्य वृद्धि गर्ने		
५.१	कूल क्षेत्रफलको अनुपातमा बहु- प्रकोप अनुगमन तथा पूर्वसूचना प्रणाली स्थापना र सञ्चालन भएको क्षेत्रफलको प्रतिशत	४५ %	६० %
५. २	विपद् प्रभावित क्षेत्रको जनसंख्याको अनुपातमा स्थानीय वा राष्ट्रिय सूचना प्रणाली मार्फत पूर्वसूचना प्राप्त गर्ने जनसंख्याको प्रतिशत	५० %	६० %
५.३	विपद् जोखिमयुक्त क्षेत्रहरूमा पूर्वानुमानमा आधारित पूर्वतयारी कार्यविधि लागू भएका वडाहरूको प्रतिशत	० %	३० %
५.४	स्थानीय स्तरमा उपयोगी विपद् जोखिम सम्बन्धी सूचना तथा जानकारी एवं आँकलन जनसमुदायलाई उपलब्ध गराउन सक्ने स्थानीय तहहरूको प्रतिशत	४० %	६० %
५. ५	पूर्वसूचना प्राप्त भएपछि विपद् प्रभावित क्षेत्रबाट सुरक्षित स्थानमा सारिएका जनसंख्याको प्रतिशत	०%	५० %

७.३.२ अनुगमन, मूल्याङ्कन र परिमार्जन योजना कार्यान्वयनको नियमित अनुगमन र मूल्याङ्कन गर्न पालिकामा अधिकार प्राप्त अनुगमन समिति गठन हुने अपेक्षा गरिएको छ । उक्त समितिको स्पष्ट कार्यक्षेत्र र कार्यसूची हुनेछ । साथै, योजना कार्यान्वयनको उपलब्धि र आवधिक प्रगति मूल्याङ्कन गरी प्राप्त सुझाव अनुसार योजनाको परिमार्जन गरिनेछ । योजनाको कार्यान्वयनको अवस्था, प्रभावकारिता र सिकाई संश्लेषणको लागि अनुसूची मा कार्यसूचीको प्रारूप दिइएको छ । यस योजनाको पुनरावलोकन तथा पृष्ठपोषण सङ्कलन तलको तालिका बमोजिम हुनेछ ।

पुनरावलोकन गरिने अवधि	जिम्मेवार निकाय	गर्नुपर्ने मुख्य कार्य	समय
-----------------------	-----------------	------------------------	-----

हरेक वर्ष बैशाख महिना	स्थानिय विपद् व्यवस्थापन समिति	योजना कार्यान्वयनको समिक्षा बैठक	महिनाको अन्तिम हप्ता
हरेक वर्ष मंसिर महिना	स्थानिय विपद् व्यवस्थापन समिति	योजना कार्यान्वयनको समिक्षा बैठक	महिनाको अन्तिम हप्ता

७.३.३ क्षमता विकास रणनीति र योजना विपद् पूर्वतयारी तथा प्रतिकार्य योजनाको प्रभावकारी कार्यान्वयन गर्नका लागि दक्ष व्यक्ति तथा संस्थाहरूको सहयोगमा देहायका क्रियाकलापहरू गरिनेछ ।

- (क) विषयगत क्षेत्रहरूलाई उक्त क्षेत्रसँग सम्बन्धित आवश्यक अभिमुखिकरण, तालिम, अभ्यास गर्ने ।
- (ख) वडास्तरका विपद् व्यवस्थापन समितिलाई विपद् व्यवस्थापन सम्बन्धी तालिम प्रदान गर्ने ।
- (ग) स्थानिय विपद् व्यवस्थापन कोषलाई प्रभावकारी रूपमा सञ्चालन गर्ने ।
- (घ) विपद् प्रभावित स्थानमा रहेका विद्यालयहरू र स्थानीय स्वयंसेवकहरूलाई विपद् प्रतिकार्य सम्बन्धी तालिम प्रदान गर्न विषयगत क्षेत्रको क्षमता विकास गर्ने ।
- (ङ) बन्दोबस्तीका सामान तथा औजारहरू व्यवस्थापनका लागि विषयगत क्षेत्रहरूको क्षमता विकास गर्ने ।

अनुसूचीहरू

अनुसूची १. स्थानिय विपद् व्यवस्थापन समिति (परिच्छेद २ सँग सम्बन्धित)

क्र.सं.	नाम	पद	सम्पर्क नम्बर	कैफियत
१	चित्र व. चौधरी	अध्यक्ष	९८४८४५९६९८	
२	रेखा देवी कठरिया	उपाध्यक्ष	९८९९६५७६०९	
३	मार्शल पन्त	जोशीपुर गाँउपालिका (प्र.प्र अधिकृत)	९८४३२०२६२९	
४	राम चन्द्र चौधरी	आर्थिक विकास समिति संयोजक	९८२५६०९०४५	
५	विष्णु प्रसाद डगौरा	वडा अध्यक्ष २	९८००६२६०८७	
६	रेणु कुमारी डंगौरा	सामाजिक विकास समिति संयोजक	९८९२६७५३८५	
७	राम जनम चौधरी	वडा अध्यक्ष ४	९८००६५०६९९	
८	अनर कुमार चौधरी	सु- शासन तथा संस्थागत विकास	९८९५६९५४७४	

		समिति		
९	भोज राज डंगौरा	वडा अध्यक्ष ६	९८१२६२३१२३	
१०	बम बहादुर शाह	वन वातावरण तथा विपद् व्यवस्थापन समिति संयोजक	९८४८९७४५९८	
११	मिन बहादुर साउद	जोशीपुर गाँउपालिका जोशीपुर इलाका प्रहरी कार्यालय प्रमुख	९८६४३१८४९८	
१२	विष्णु प्रसाद डंगौरा	जोशीपुर बजार व्यावस्थापन समिति अध्यक्ष	९८४८४६७०८९	
१३	विक्रम चौधरी	जोशीपुर गाँउपालिका रेडक्रस	९८४८५०२२६२	
१४	हरिषा पन्त	पूर्वधार विकास शाखा	९८६५६४८८८३	
१५	द्रोपती तिमिल्सिना	राष्ट्रिय गैर स. सं. स	९८४८४३३८८९	
१६	मिनराज कठरिया	जो. गा. पा. सामाजिक विकास शाखा प्रमुख	९८४८४६५३४१	
१७	राम बहादुर चौधरी	ना. उ. पाटिप्रतिनिधि	९८२५६०१५६४	
१८	रेखा कुमारी चौधरी	ने. क. पा. एमाले पाटी प्रतिनिधि	९८२५६४९६०७	
१९	सन्तोष पौडेल	नेपाली कांग्रेस पाटी प्रतिनिधि	९८४७०६६२८०	
२०	राम प्रकास डंगौरा	ने क पा (माओवादी केन्द्र)पाटी प्रतिनिधि		
२१	सुदराम दहित	पत्रकार महासंघ प्रतिनिधि	९८४८५५७५३४	
२२	सीता कुमारी सिंह	जो गां पां विपद् व्यवस्थापन शाखा	९८४८४७३५०५	
२३	घनश्याम कुशिम	जं सं पां प्रतिनिधि	९८६३६७९५२२	

अनुसूची २.योजना तर्जुमा समिति स्थानिय विपद् व्यवस्थापन उप समिति

क्र.स	नाम	पद	सम्पर्क नम्बर	कैफियत
-------	-----	----	---------------	--------

१	रेखा देवी कठरिया	संयोजक	९८५८४८८८१२	
२	मार्शल पन्त	सदस्य	९८४३२०२६३८	
३	लाल बहादुर डंगौरा	सदस्य	९८१४६७२५५९	
४	सुमित्रा चौधरी	सदस्य	९८२४६३८७८१	
५	श्यामसुन्दर चौधरी	सदस्य	९८१५६७८६१४	
६	सोहन चौधरी	सदस्य	९८११६९९४७०	
७	इसरा टमटा	सदस्य	९८२४६२९७५२	
८	लक्ष्मी कुमारी चौधरी	सदस्य	९८४८४८८७२७	
९	रेखा कुमारी चौधरी	सदस्य	९८२१६७३७०१	
१०	सीता कुमारी सिंह	सदस्य	९८४८४७३५०५	

अनुसूची ३.सर्वेक्षण टोलीका सदस्यहरू (विपद् पश्चात् तत्काल परिचालन हुनका लागि)

क्र.सं.	नाम	पद	सम्पर्क नम्बर
१	राम चन्द्र चौधरी	वडा अध्यक्ष.१	९८२५६०४५१०
२	मार्शल पन्त	प्रमुख प्रशासकिय .अ	९८४३२०२६३८
३	विष्णु प्रसाद डंगौरा	वडा अध्यक्ष . २	९८००६२६०४७
४	रेणु कुमारी डंगौरा	वडा अध्यक्ष . ३	९८१२६७५३८५
५	अनर कुमार डंगौरा	वडा अध्यक्ष .५	९८१५६१५४७४
६	भोजराज चौधरी	वडा अध्यक्ष . ६	९८१२६२३१२३
७	बम बहादुर शाह	वडा अध्यक्ष . ७	९८४८९७४५९८
८	सञ्जित चौधरी	वडा सदस्य . ४	९८२५६१३३७३
९	मिन बहादुर साउद	प्र. ना नी	९८६४३१८४९८
१०	लायक राम चौधरी	प्र. स नि.	९८६०७७४९१३
११	विर बहादुर धामी	प्र.स नि	९८६८७४४६९५
१२	लाल बहनदुर बोकटी	प्र. ह.	९८४८५२६०४०

१३	टिमा कुमारी बुचामगर	प्र.स ह.	९८४३७८९२०७
१४	देवि भक्त धिताल	प्र.स ह	९८४८४०२००३
१५	सुरेश चौधरी	३ नं. वडा सचिव	९८४८६५७२१९
१६	हरिष महारा	प्र ज	९८४००४६७९५
१७	रुपा विष्ट	४ नं. वडा सचिव	९८४८४४९९१४
१८	बिष्णा कुमार भट्टा	२ नं. वडा सचिव	९८६८७८७६७४
१९	मनोज कुमार चौधरी	६ नं. वडा सचिव	९८६८५९७९०९
२०	भुवन पाठक	७ नं. वडा सचिव	९८६८५६३४२०
२१	कैलाश चौधरी	१ नं. वडा सचिव	९८६५५३४९४६
२२	विक्रम चौधरी	ने.रे.सो.जोशीपुर	९८४८५०२२६२
२३	प्रमिला कुमारीचौधरी	ने.रे.सो.जोशीपुर	९८२५६५३५३२
२४	मोनलिसा चौधरी	ने.रे.सो.जोशीपुर	९८१२६६४४६०
२५	भिम बहादुर चौधरी	ने.रे.स	९८४८५९८५५५
२६	शान्ता चौधरी	सहयाक चौथो	९८६४७५३९३०
२७	विरण कुमारी चौधरी	रेडकस	९८११६९४०९९
२८	अनिशा चौधरी	ने.रे.सा.	९८२२९३०९०३
२९	राकेश डंगौरा	५.नं.वडा सचिव	९८६५८५०९५५
३०	बसन्ती धामी	फिल्ड सहायक	९८४८८४९४००
३१	सुदराम दहित	पत्रकार	९८४८५५७५३४

अनुसूची ४. अनुगमन, मूल्याङ्कन तथा सिकाई जानकारी सङ्कलनको प्रारूप

पूर्वतयारी तथा प्रतिकार्य कार्य	मुख्य जिम्मेवार निकाय	कार्यान्वयनको अवस्था	असल अभ्यास	सुधार गर्नुपर्ने पक्ष
जोशीपुर गाँउपालिकामा रहेको खुल्ला तथा सुरक्षित स्थानहरु तथा स्थलको पहिचान गर्दै विपद् तथा जलवायु उत्थानाशील समितिमा आपत्कालिन कोष रहेको तथा त्यसको बृद्धिको लागि विभिन्न कार्यक्रमहरु गर्ने खाद्यान्न तथा त्रिपालको भण्डारण तथा त्यसको समय समयमा रेखदेख र सुरक्षा गर्ने, पालिकाले गरेका प्रतिकार्यका कार्यहरु विपदमा परेका व्यक्तिहरुको तालिम प्राप्त व्यक्तिद्वारा तत्काल खोज तथा उद्धार तथा प्राथमिक उपचार गरी अस्पताल पठाउने र खाद्यान्न तथा लत्ताकपडा आदिको व्यस्था मिलाउने आवश्यकता अनुसार	जोशीपुर गाँउपालिका	विपद्को समयमा सामजिक दुरी कायम गर्न गाह्रो हुनुको साथै, स्रोत र साधनको कमिका कारण समयमा राहतको सामन पुगाउन गाह्रो	विपद्को समयमा यस पालिकाले ले प्रसित समुदायको समस्या बुझ्दै उनीहरुलाई सहायोग गर्ने गरेको र समय समयमा उनीहरुको घर	क्षतिलाई कसरी कम गर्न सकिन्छ भन्ने विषयमा बढी जोड दिनु पर्ने ।

अस्थायी बासस्थानको व्यस्था मिलाएको				
			दैलो पुगी अनुगमन गरेको ।	

अनुसूची ५. दमकल इकाइ

क्र.सं.	नाम	पद	सम्पर्क नं.
१	-	-	-

अनुसूची ६ खोज तथा उद्धार.टोलीका सदस्यहरू (विपद् पश्चात् तत्काल परिचालन हुनका लागि)

क्र.सं.	नाम	पद	सम्पर्क नम्बर
१	राम जनम चौधरी	वडा नं.४ अध्यक्ष	९८००६५०६९९
२	रमेश प्रसाद पण्डेय	सहायक चौथो	९८४८४५०५५०
३	अनर कुमार चौधरी	वडा नं.५ अध्यक्ष	९८१५६१५४६४
४	धमैन्द्र विष्ट	पत्राकार	९८६८४५७६८०
५	रिया चौधरी	बन्जरिया	९८१५६४२४१९
६	सुनिता डंगौरा	भितरिया	९८२५६२६३७१
७	शारदा देवी डंगौरा	फाडिया	९८२१६८६७१०
८	राम मिलन महतौ		९८२४६१२३०९
९	कृष्ण प्रसाद कुशमी		९८२५६५४७९१
१०	जुगराम चौधरी	भितरिया	
११	शिव प्रसाद डंगौरा	मनिकापुर	९८०४६२७२७२

१२	राज कुमार डंगौरा	हसनपुर	९८००६३६१७९
१३	प्रेम राज डंगौरा		९८०४५०६९२२
१४	कृष्णी देवी चौधरी		९८२१६४९५८७
१५	सुनिता देवी चौधरी	फाडिया	९८२२७२७१७०
१६	पुरन बहादुर डंगौरा		९८०४६००१५०
१७	दिनेश कुमार चौधरी	भवही	९८४८६०३९९९
१८	भूपाल चौधरी	बाँणी	९८६९३६५६२५
१९	महेश चौधरी	बाँणी	९८२५६७११६०
२०	गुरु चरण चौधरी	बाँणी	९८२२६२२२९५
२१	जय कुमारी डंगौरा	हसनपुर	९८४१६८८३३०
२२	लखनपति डंगौरा	फाँडिया	९८११६०४०५२
२३	हेमन्त कुमार डंगौरा	भगैया	९८१२६९२९३१
२४	ज्ञान प्रसाद महतौ	भितरिया	९८२२७४९५५६
२५	दिलिप चौधरी	पिपरकोटी	
२६	प्रभा कुमारी चौधरी	मनकापुर	९८२५६७६१४६
२७	मिन बहादुर साउद	प्र. ना नी	९८६४३१८४९८
२८	लायक राम चौधरी	प्र. स नि.	९८६०७७४९१३
२९	विर बहादुर धामी	प्र.स नि	९८६८७४४६९५
३०	लाल बहनदुर बोकटी	प्र. ह.	९८४८५२६०४०
३१	टिमा कुमारी बुचामगर	प्र.स ह.	९८४३७८९२०७
३२	देवि भक्त धिताल	प्र.स ह	९८४८४०२००३
३३	रमेश परियार	लेहागढ	
३४	प्रेम बहादुर चौधरी	कोनैठी	
३५	खुशिराम दास डंगौरा	ढिकपुर	९८१५६६२२८३

अनुसूची ७ खानेपानी, सरसफाई तथा स्वच्छता प्रवर्द्धन टोलीका सदस्यहरू (विपद् पश्चात् तत्काल परिचालन हुनका लागि)

क्र.सं.	नम	पद	सम्पर्क नम्बर
१	रविना कु. चौधरी	स्वयम सेवक	९८२१६५०७६७
२	फिरमति देवी डगौरा	स्वयम सेवक	९८०४६७७१८४
३	रिता देवी चौधरी	स्वयम सेवक	
४	कृष्ण डगौरा	स्वयम सेवक	९८१५६३९९३४
५	सुनिता कु. डगौरा	स्वयम सेवक	९८११६५९२५७
६	जुगमति कुमारी डगौरा	स्वयम सेवक	९८००६९२६२६
७	सुखराम चौधरी	स्वयम सेवक	९८१२६०६८९८
८	छोटकन्त थारु	स्वयम सेवक	९८१०७५८१८७
९	लाल देवी डगौरा	स्वयम सेवक	९८१४६९०३१६
१०	कपिल प्रसाद डगौरा	स्वयम सेवक	९८००६२२५३४९
११	राम किशुन चौधरी	स्वयम सेवक	९८१५६१३७५८
१२	विर बहादुर चौधरी	स्वयम सेवक	९८२१६३७४०७
१३	सुखालाल डगौरा	स्वयम सेवक	९८००६४२२९७
१४	प्रेम कुमारी चौधरी	स्वयम सेवक	९८१५६४८८७७
१५	गोल रानी डगौरा	स्वयम सेवक	९८००६४९३२९
१६	जुगरानी डगौरा	स्वयम सेवक	९८१२७६२८१७
१७	सरिता कुमारी चौधरी	स्वयम सेवक	९८२४६८०६४३
१८	जगपति देवी डगौरा	स्वयम सेवक	९८१५६१८३०९
१९	विनिता डगौरा	स्वयम सेवक	९८१४६३१८००
२०	सविता कुमारी डगौरा	स्वयम सेवक	९८६५८७५७८५
२१	नोखी डगौरा	स्वयम सेवक	९८११६६१५५३
२२	निलम कठरिया	स्वयम सेवक	९८११६८२१५३
२३	प्रभा कुमारी चौधरी	स्वयम सेवक	९८२५६७६१४६
२४	रमेश पाण्डेय	(पूर्ण सरसफाई कार्यक्रम तर्फ) सहायक चौथो	९८४८४५०५५०
२५	सिता कुमारी सिंह	खा.पा.स.टे सहायक पाँचौ	९८४८४७३५०५

२६	हरिषा पन्त	सब ईन्जिनियर	९८६५६४८८८३
२७	रमेश राज जोशी	सहायक चौथो	
२८	भरत बहादुर विष्ट	सब ईन्जिनियर (WASH कार्यक्रमको संयोजक)	९८६८५२८६८१
२९	रन्जित चौधरी	कार्यालय सहयोगी	९८१५६७८५८७

अनुसूची ८. विभिन्न समयको पूर्वानुमान र सम्भाव्यता स्तरका

पूर्वानुमान (समय)	उच्च सम्भाव्यता	मध्यम सम्भाव्यता	निम्न सम्भाव्यता
सिजनल	सामान्य भन्दा माथि	सामान्य	सामान्य भन्दा कम
१५ दिन	विश्व बाढी सचेतना प्रणाली खतरा स्तरको सम्भाव्यता (>७०%)	विश्व बाढी सचेतना प्रणाली खतरा स्तरको सम्भाव्यता (५०(७०)%)	विश्व बाढी सचेतना प्रणाली खतरा स्तरको सम्भाव्यता (<५०%)
१० दिन	विश्व बाढी सचेतना प्रणाली खतरा स्तरको सम्भाव्यता (>७०%) वर्षाको सम्भाव्यता	विश्व बाढी सचेतना प्रणाली खतरा स्तरको सम्भाव्यता (५०(७०)%) वर्षाको सम्भाव्यता	विश्व बाढी सचेतना प्रणाली खतरा स्तरको सम्भाव्यता (<५०%) वर्षाको सम्भाव्यता

	३०० मिलिमिटर भन्दा बढी (>७०%)	३०० मिलिमिटर भन्दा बढी (५०(७०)%) १५० मिलिमिटर भन्दा बढी ९>७०%	३०० मिलिमिटर भन्दा बढी ९<५०% १५० मिलिमिटर भन्दा बढी (५०(७०)%)
--	-------------------------------	---	---

<p>३ दिन</p>	<p>विश्व बाढी सचेतना प्रणाली खतरा स्तरको सम्भाव्यता (>७०%) क्षेत्रीय एकीकृत बहु(प्रकोप पूर्व सूचना प्रणाली/ जल तथा मौसम विज्ञान विभाग/गणितीय मौसम भविष्यवाणी कुनै पनि दिन २४ घण्टा भित्रको वर्षा >१४० मिलिमिटर ३ दिनको संचित वर्षा >१८० मिलिमिटर</p>	<p>विश्व बाढी सचेतना प्रणाली खतरा स्तरको सम्भाव्यता (५०(७०)% क्षेत्रीय एकीकृत बहु(प्रकोप पूर्व सूचना प्रणाली/ जल तथा मौसम विज्ञान विभाग/गणितीय मौसम भविष्यवाणी कुनै पनि दिन २४ घण्टा भित्रको वर्षा >(६० (१४०) मिलिमिटर ३ दिनको संचित वर्षा >(१४०(१८०) मिलिमिटर</p>	<p>विश्व बाढी सचेतना प्रणाली खतरा स्तरको सम्भाव्यता (<५०%) क्षेत्रीय एकीकृत बहु(प्रकोप पूर्व सूचना प्रणाली/ जल तथा मौसम विज्ञान विभाग/गणितीय मौसम भविष्यवाणी कुनै पनि दिन २४ घण्टा भित्रको वर्षा <६० मिलिमिटर ३ दिनको संचित वर्षा ६० मिलिमिटर</p>
<p>१ दिन</p>	<p>विश्व बाढी सचेतना प्रणाली खतरा स्तरको सम्भाव्यता (>७०%) क्षेत्रीय एकीकृत बहु(प्रकोप पूर्व सूचना प्रणाली/गणितीय मौसम भविष्यवाणी वर्षा ९<१४००मिलिमिटर वर्षा निगरानी >६० मिलिमिटर १ घण्टा >८० मिलिमिटर ३ घण्टा >१०० मिलिमिटर ६ घण्टा</p>	<p>विश्व बाढी सचेतना प्रणाली खतरा स्तरको सम्भाव्यता (५०(७०)% क्षेत्रीय एकीकृत बहु(प्रकोप पूर्व सूचना प्रणाली/ जल तथा मौसम विज्ञान विभाग/ गणितीय मौसम भविष्यवाणी वर्षा >(६०(१४०) मिलिमिटर वर्षा निगरानी ३०(६० मिलिमिटर १ घण्टा ६०(८० मिलिमिटर ३ घण्टा</p>	<p>विश्व बाढी सचेतना प्रणाली खतरा स्तरको सम्भाव्यता (<५०%) क्षेत्रीय एकीकृत बहु(प्रकोप पूर्व सूचना प्रणाली/ जल तथा मौसम विज्ञान विभाग/ गणितीय मौसम भविष्यवाणी वर्षा ९>६००मिलिमिटर वर्षा निगरानी ९>६००मिलिमिटर</p>

	<p>>१२० मिलिमिटर १२ घण्टा >१४० मिलिमिटर २४ घण्टा नदी निगरानी पानीको सतह सतर्कता स्तरभन्दा माथि र बढिरहेको</p> <p>संभाव्य पूर्वानुमान मोडेल पानीको सतह खतराको स्तरभन्दा माथि तथा बढिरहेको (>७०%)</p>	<p>८०(१०० मिलिमिटर ६ घण्टा १००(१२० मिलिमिटर १२ घण्टा १२०(१४० मिलिमिटर २४ घण्टा नदी निगरानी पानीको सतह > ८ मिटर र बढिरहेको कर्णाली नदी संभाव्य पूर्वानुमान मोडेल पानीको सतह खतराको स्तरभन्दा कम तथा बढिरहेको (५०(७०)%</p>	<p>नदी निगरानी पानीको सतह सामान्य र स्थिर</p> <p>संभाव्य पूर्वानुमान मोडेल पानीको सतह खतराको स्तरभन्दा कम तथा घटिरहेको (<५०%)</p>
--	--	---	--



नेपाल सरकार

गृह मन्त्रालय

प्रारम्भिक द्रुत लेखाजोखा फाराम (Initial Rapid Assessment, IRA)

१. घटनास्थलको जानकारी

प्रदेशको नाम :	जिल्लाको नाम :	गाउँ/नगरपालिकाको नाम :
वडा नम्बर :	सूचना संकलन मिति :	गते/महिना/साल :

२. घटनास्थलको वस्तुस्थिति

विपद्को प्रकार	घटना घटेको मिति	घटना घटेको समय
मौसमको वर्तमान अवस्था कस्तो छ ?		<input type="checkbox"/> सामान्य <input type="checkbox"/> प्रतिकूल
सदरमुकामबाट अनुमानित दुरी		

मृतक संख्या	बेपत्ता संख्या	घाइते संख्या	जम्मा प्रभावित (अनुमानित घरधुरी संख्या) :	जम्मा विस्थापित (अनुमानित घरधुरी संख्या) :
महिला :	महिला :	महिला :		
पुरुष :	पुरुष :	पुरुष :		
बालबालिका :	बालबालिका :	बालबालिका :		
अन्य :	अन्य :	अन्य :		
जम्मा :	जम्मा :	जम्मा :		

खोज तथा उद्धारको अवस्था	<input type="checkbox"/> भइरहेको <input type="checkbox"/> नभएको <input type="checkbox"/> उद्धार संख्या
विस्थापितहरू हाल बसिरहेको ठाँउ/संरचना	<input type="checkbox"/> विद्यालय: संख्या <input type="checkbox"/> सार्वजनिक भवन संख्या <input type="checkbox"/> सडक छेउ संख्या <input type="checkbox"/> वनक्षेत्र: संख्या <input type="checkbox"/> आफन्त/छिमेकी: संख्या <input type="checkbox"/> अन्य (उल्लेख गर्ने) संख्या

अहिले प्रभावित स्थानसम्म आवत-जावतको अवस्था	<input type="checkbox"/> ठिक छ <input type="checkbox"/> कठिन छ <input type="checkbox"/> बन्द छ	सामान्य अवस्थामा यातायात सेवाको पहुँच <input type="checkbox"/> छ <input type="checkbox"/> छैन	सवारी साधन/यातायात सेवा	<input type="checkbox"/> अवरुद्ध भएको <input type="checkbox"/> अवरुद्ध नभएको
नजिकै चालु हेलीप्याडको अवस्था				
<input type="checkbox"/> चालु <input type="checkbox"/> अवरुद्ध <input type="checkbox"/> छैन				

संचार सेवा	<input type="checkbox"/> अवरुद्ध भएको <input type="checkbox"/> अवरुद्ध नभएको
विद्युत सेवा उपलब्धता	<input type="checkbox"/> अवरुद्ध भएको <input type="checkbox"/> अवरुद्ध नभएको
प्रभावित परिवारको संचित खाद्य सामग्री	<input type="checkbox"/> क्षति भएको (घरघुरी संख्या) <input type="checkbox"/> क्षति नभएको (घरघुरी संख्या)
स्वास्थ्य सेवा	<input type="checkbox"/> सञ्चालनमा भएको (संख्या) <input type="checkbox"/> सञ्चालनमा नभएको (संख्या.....) तत्काल उपचारका लागि स्थानान्तरण गर्नुपर्ने भएमा, संख्या:
सञ्चालित स्वास्थ्य सेवाको लागि आवश्यक औषधी	<input type="checkbox"/> उपलब्ध छ <input type="checkbox"/> उपलब्ध छैन
बिद्यालय	<input type="checkbox"/> सञ्चालनमा भएको (संख्या) <input type="checkbox"/> सञ्चालनमा नभएको (संख्या) प्रभावित विद्यार्थीहरुको संख्या
खानेपानीको आपूर्ती	<input type="checkbox"/> सुचारु (पर्याप्त) (संख्या: ...) <input type="checkbox"/> अपरिपार्त (संख्या: ...) प्रभावित घरघुरी संख्या: ...
भौतिक संरचना	
निजी घर	<input type="checkbox"/> पूर्ण क्षति (संख्या) <input type="checkbox"/> आंशिक क्षति (संख्या)

सरकारी कार्यालय / भवन	<input type="checkbox"/> पूर्ण क्षति (संख्या) <input type="checkbox"/> आंशिक क्षति (संख्या)
सामुदायिक भवन	<input type="checkbox"/> पूर्ण क्षति (संख्या) <input type="checkbox"/> आंशिक क्षति (संख्या)
कृषि बालीको क्षति	<input type="checkbox"/> क्षति (अनुमानित क्षेत्रफल (विघा / रोपनी)
पशु चौपाया क्षति	<input type="checkbox"/> (अनुमानित संख्या.....)
पंखी क्षति	<input type="checkbox"/> (अनुमानित संख्या.....)
अन्य क्षति	<input type="checkbox"/> पूर्ण क्षति (संख्या) <input type="checkbox"/> आंशिक क्षति (संख्या)

फोहोरमैला व्यवस्थापनको अवस्था कस्तो छ ?	<input type="checkbox"/> सामान्य छ <input type="checkbox"/> महामारीको संभावना छ
शौचालयको व्यवस्था छ ?	<input type="checkbox"/> सामान्य <input type="checkbox"/> थप व्यवस्था गर्नुपर्छ (घरघुरी संख्या)

विशेष आवश्यकता (Special Requirement) भएका प्रभावितहरुको अनुमानित संख्या	
गर्भवती तथा सुत्केरी महिलाहरुको लागि आवश्यक सामग्रीहरु (मर्यादा सामग्री (Dignity kit) अन्य सेवा आवश्यक.....	<input type="checkbox"/> आवश्यक भएको <input type="checkbox"/> आवश्यक नभएको आवश्यक भए अनुमानित संख्या.....
५ वर्ष सम्मका बालबालिकाको लागि आवश्यक पौष्टिक आहारा तथा सामग्रीहरु	<input type="checkbox"/> आवश्यक भएको <input type="checkbox"/> आवश्यक नभएको आवश्यक भए अनुमानित संख्या.....
५ वर्ष भन्दा माथिका बालबालिकाको लागि आवश्यक सामग्रीहरु - (जस्तै शैक्षिक तथा बालमैत्री स्थल (Child friendly space)	<input type="checkbox"/> आवश्यक भएको <input type="checkbox"/> आवश्यक नभएको आवश्यक भए अनुमानित संख्या.....
ज्येष्ठ नागरिकहरुका लागि आवश्यक सहयोग	<input type="checkbox"/> आवश्यक भएको <input type="checkbox"/> आवश्यक नभएको आवश्यक भए अनुमानित संख्या.....
अपांगता भएकाहरुका लागि आवश्यक सहयोग	<input type="checkbox"/> आवश्यक भएको <input type="checkbox"/> आवश्यक नभएको आवश्यक भए अनुमानित संख्या.....
असहाय/अशक्त विरामीको संख्या:

३. हालसम्म भएको राहत वितरणको अवस्था

राहत वितरण गर्ने तह/ संघ-संस्था / निकायको नाम :	
राहत वितरण गरिएका सामग्रीहरुको नाम र परिमाण (पाल, त्रिपाल, चामल, कपडा, भाडाकुडा आदि)	
नगद/राहत वितरण गर्ने तह/संघ-संस्था/निकायको नाम :	
राहत (नगद/राहत सामग्री) पाउने परिवार संख्या :	
राहत (नगद/राहत सामग्री) नपाएका प्रभावित परिवार संख्या :	

४. तत्काल गर्नुपर्ने

स्थानान्तरण गर्न	<input type="checkbox"/> आवश्यक पर्ने संख्या <input type="checkbox"/> आवश्यक नपर्ने संख्या	
खाद्यतथा गैरखाद्य सामग्री	<input type="checkbox"/> परिवार (Family) टेन्ट संख्या..... <input type="checkbox"/> त्रिपाल संख्या <input type="checkbox"/> गुन्डी (म्याट्रेस) संख्या..... <input type="checkbox"/> कम्बल संख्या.... <input type="checkbox"/> कपडा संख्या..... <input type="checkbox"/> भाडाकुँडा संख्या..... <input type="checkbox"/> तयारी खाना (दालमोठ, चिउरा, भुजा, चाउचाउ, विस्कुट कति जना)	<input type="checkbox"/> खाद्यान्न (दाल,चामल,नून, तेल) परिमाण.....कति जना <input type="checkbox"/> पिउने पानी..... <input type="checkbox"/> अन्य.....
प्रभावित क्षेत्रमा कुनै अवाञ्छित गतिविधि	<input type="checkbox"/> भएको <input type="checkbox"/> नभएको <input type="checkbox"/> भए प्रभावित व्यक्तिको अनुमानित संख्या	
लौहिक हिंसा, यौन हिंसा	<input type="checkbox"/> भएको <input type="checkbox"/> नभएको <input type="checkbox"/> भए प्रभावित व्यक्तिको अनुमानित संख्या	
चोरी, लुटपाट)	<input type="checkbox"/> भएको <input type="checkbox"/> नभएको <input type="checkbox"/> भए प्रभावित व्यक्तिको अनुमानित संख्या	
राहतका लागि नगद सहयोग गर्न उपयुक्त अवस्था	<input type="checkbox"/> छ <input type="checkbox"/> छैन	

५. सूचना संकलनहरुको विवरण

क्र.सं.	नाम थर :	पद/संस्था :	सम्पर्क नम्बर :	सूचना संकलन गरेको समयावधि (मिति र समय)	हस्ताक्षर
१.	टाली प्रमुख				
२.	सदस्य				
३.	सदस्य				
४	सदस्य				

६ टोलीको थप observation

--

७. फारम भर्दा ध्यान दिनुपर्ने कुराहरु

१. एउटा घटना/बडाको लागि एउटा लेखाजोखा फारमको प्रयोग गरिने छ ।
२. विपद् भएको २४ घण्टा भित्र स्थानिय तह, सम्बन्धित बडा तथा नगरपालिका प्रतिनिधि, नेपाल प्रहरी तथा स्थानीय रेडक्रसका प्रतिनिधि रहेको (लेखाजोखा) टोलीले फारम भर्नुपर्ने छ ।
३. टोलीले प्रभावित क्षेत्रको अवलोकन गरी सकेसम्म प्राथमिक सूचना संकलन गर्नुपर्ने छ । द्वितीय सूचनाका लागि घटनाका जानकारसंग अन्तरवार्ता लिइ सूचना संकलन गर्नुपर्ने छ । यस टोलीमा तालिम प्राप्त सदस्य, स्वयंसेवक समावेश समेत गरिन सक्नेछ ।
४. प्राप्त सूचनामा द्विविधा भएमा टोलीले छलफल गरी अवस्थाका आधारमा अनुमानित विवरण फारममा भर्नुपर्ने छ ।
५. माथि उल्लिखित विकल्प बाहेक अन्य कुरा भर्नुपर्ने भए टोलीले भर्न सक्ने छ ।

सन्दर्भ सामग्रीहरू :

8. कैलाली जिल्ला विपद् पुर्वतयारी तथा प्रतिकार्य योजना २०६८ (एघारौँ संसोधन २०७९).
9. विपद् पुर्वतयारी तथा प्रतिकार्य योजना तर्जुमा मार्गदर्शन, २०६७ संसोधन २०७६
10. स्थानिय सरकार संचालन ऐन २०७४
11. विपद् जोखिम न्यूनीकरण तथा व्यवस्थापन ऐन, २०७४ (संघीय सरकारबाट पारित)
12. जोशीपुर गाँउपालिकाको विपद् जोखिम न्यूनीकरण तथा व्यवस्थापन ऐन, २०७८

धन्यवाद